

Тюменская областная региональная организация  
Общероссийской общественной организации  
«Всероссийское общество инвалидов»

**ПАСПОРТ**  
**ДОСТУПНОСТИ ОБЪЕКТА**  
**СОЦИАЛЬНОЙ ИНФРАСТРУКТУРЫ**  
**НА ДОСТУПНОСТЬ ДЛЯ ИНВАЛИДОВ**  
**И МАЛОМОБИЛЬНЫХ ГРУПП НАСЕЛЕНИЯ**  
(Заключение по обследованию объекта социальной инфраструктуры)

Учебно-лабораторный корпус №8/4 «Спортивный зал»  
ФГБОУ «Тюменский индустриальный университет»  
г. Тюмень, ул. Луначарского, д. 2/4

Председатель ТООО ВОИ



Кравченко Е. К.

Главный инженер ТООО ВОИ

Кривошеина С.В.

Тюмень

2020 год



В данном заключении представлена информация о состоянии доступности объекта социальной инфраструктуры, оформленная в «Паспорте доступности объекта социальной инфраструктуры (ОСИ)», для инвалидов и других маломобильных групп населения с целью принятия управленческих решений обеспечивающих их доступность, согласно методическому пособию «Методика паспортизации и классификации объектов и услуг с целью их объективной оценки для разработки мер, обеспечивающих их доступность» по Приказу Министерства труда и социальной защиты Российской Федерации от 25 декабря 2012 г. №627.

Заключение на обследование разработано по результатам экспертной оценки уровня доступности объекта и соблюдения нормативно-правовых документов в архитектурной, строительной и градостроительной отрасли, а также социальной политике.

**Состояние объекта оценено как временно недоступно (ВНД).**

Рекомендуем следующие мероприятия по обустройству и адаптации объекта:

- проведение ремонтных работ в соответствии с установленной нормативной и технической документацией: СП 59.13330.2016 - утвержден приказом Министерства строительства и жилищно-коммунального хозяйства РФ от 14 ноября 2016 г. № 798/пр. и введен в действие с 15 мая 2017г.

- организация ситуационной помощи инвалиду (другому маломобильному человеку) со стороны сотрудников учреждения для получения услуги на объекте, в том числе при использовании дополнительных технических средств.



## Обозначения и сокращения, используемые в заключении (Паспорте ОСИ):

### Формы инвалидности

- Г** Инвалиды с нарушениями слуха
- К** Инвалиды, передвигающиеся на креслах-колясках
- О** Инвалиды с нарушениями опорно-двигательного аппарата  
**(ОДА)**
- С** Инвалиды с нарушениями зрения
- У** Инвалиды с нарушениями интеллекта

### Состояние доступности объекта (зоны)

- ДП** Доступно полностью
- ДП-В** Доступен полностью всем
- ДП-И** Доступен полностью избирательно
- ДЧ** Доступно частично
- ДЧ-В** Доступен частично всем
- ДЧ-И** Доступен частично избирательно
- ДУ** Доступно условно
- «ВНД»** Временно недоступно
- «Х»** Не предназначен для посещения инвалидами

### Вариант организации доступности объекта (формы обслуживания)

- «А»** Доступность всех зон и помещений - универсальная
- «Б»** Доступны специально выделенные участки и помещения
- «ДУ»** Доступность условная: дополнительная помощь сотрудника, услуги на дому, дистанционно
- «ВНД»** Не организована доступность
- «ТСР»** Технические средства реабилитации
- «МГН»** Маломобильные группы населения (инвалиды всех категорий)



**Обследование объекта и обработку данных провели:**

Главный инженер ТООО ВОИ  
Кривошеина С.В.

Инженер ТООО ВОИ  
Бодриченков О.Н.  
*(инвалид 3 группы, с нарушением опорно-двигательного аппарата)*


Специалист по работе с инвалидами  
Григорьева Г.И  
*(инвалид 3 группы, общее заболевание)*

**Прилагаемые документы:**

Фотографии – 65 шт.  
Копии документов (Поэтажные планы, сертификаты) – 9 л.



УТВЕРЖДАЮ

  
\_\_\_\_\_  
Проректор по ОДЧ  
«28» 02 2020 г.

**ПАСПОРТ ДОСТУПНОСТИ**  
**объекта социальной инфраструктуры (ОСИ)**  
**№ 99 - 00**

**1. Общие сведения об объекте**

- 1.1. Наименование (вид) объекта: учебно-лабораторный корпус №8/4, спортивный зал,
- 1.2. Адрес объекта: город Тюмень, ул. Луначарского, 2/4
- 1.3. Сведения о размещении объекта: часть здания, 2 этажа, общая площадь: 3669,8 кв.м
- 1.4. Год постройки здания 1986 г., последнего капитального ремонта \_\_\_\_\_ -
- 1.5. Дата предстоящих плановых ремонтных работ: текущего -, капитального -  
Сведения об организации, расположенной на объекте:
- 1.6. Название организации (учреждения), (полное юридическое наименование – согласно Уставу, краткое наименование): Федеральное государственное бюджетное образовательное учреждение «Тюменский индустриальный университет»
- 1.7. Юридический адрес организации (учреждения): 625000 г. Тюмень, ул. Володарского, 38
- 1.8. Основание для пользования объектом: собственность
- 1.9. Форма собственности: государственная
- 1.10. Территориальная принадлежность: федеральная
- 1.11. Вышестоящая организация (наименование): Министерство науки и высшего образования
- 1.12. Адрес вышестоящей организации, другие координаты: Россия, 125993, г. Москва, ул. Тверская, 11

**2. Характеристика деятельности организации на объекте**

- 2.1 Сфера деятельности: образование
- 2.2 Виды оказываемых услуг: образовательные услуги
- 2.3 Форма оказания услуг: на объекте
- 2.4 Категории обслуживаемого населения по возрасту: 18-30 лет.
- 2.5 Категории обслуживаемых инвалидов: инвалиды с нарушениями опорно-двигательного аппарата, с нарушением зрения, с нарушением слуха, с нарушением интеллекта
- 2.6 Плановая мощность: посещаемость (количество обслуживаемых в день), вместимость, пропускная способность: -
- 2.7 Участие в исполнении ИПР ребенка-инвалида (да, нет): нет



### 3.Состояние доступности объекта

#### 3.1 Путь следования к объекту пассажирским транспортом

(описать маршрут движения с использованием пассажирского транспорта:  
Остановка «Строительный институт ТИУ» автобусы маршрутов №№2, 9, 14, 18, 30, 30, 40, 54, 55, 78, 85, 141, маршрутное такси №№ 24, 37, 62

наличие адаптированного пассажирского транспорта к объекту (да, нет): да

#### 3.2 Путь к объекту от ближайшей остановки пассажирского транспорта:

3.2.1 расстояние до объекта от остановки транспорта -70 м

3.2.2 время движения (пешком) - 3-5 мин.

3.2.3 наличие выделенного от проезжей части пешеходного пути (есть, нет): есть

3.2.4 перекрестки: (нерегулируемые; регулируемые, со звуковой сигнализацией, таймером): не регулируемые, регулируемые

3.2.5 Информация на пути следования к объекту: (акустическая, тактильная, визуальная): визуальная

3.2.6 Перепады высоты на пути: (есть, нет): нет

Их обустройство для инвалидов на коляске: (есть, нет): не требуется

#### 3.3 Организация доступности объекта для инвалидов – форма обслуживания\*

№ п/п	Категория инвалидов (вид нарушения)	Вариант организации доступности объекта (формы обслуживания)*
1.	Все категории инвалидов и МГН	<b>ВНД</b>
	<i>в том числе инвалиды:</i>	
2	передвигающиеся на креслах-колясках	<b>ВНД</b>
3	с нарушениями опорно-двигательного аппарата	<b>ВНД</b>
4	с нарушениями зрения	<b>ВНД</b>
5	с нарушениями слуха	<b>ДУ</b>
6	с нарушениями интеллекта	<b>ДУ</b>

\* - указывается один из вариантов: «А», «Б», «ДУ», «ВНД»

#### 3.4 Состояние доступности основных структурно-функциональных зон

№ п/п	Основные структурно-функциональные зоны	Состояние доступности, в том числе для основных категорий инвалидов**
1	Территория, прилегающая к зданию (участок)	<b>Информация отражена в паспорте №39-ОО</b>
2	Вход (входы) в здание	<b>Информация отражена в паспорте №39-ОО</b>
3	Путь (пути) движения внутри здания (в т.ч. пути эвакуации)	<b>ДП-И (У, Г) ВНД (К, С, О)</b>
4	Зона целевого назначения здания (целевого посещения объекта)	<b>ДЧ-И (Г, У, О) ВНД (К, С)</b>
5	Санитарно-гигиенические помещения	<b>ДП-И (Г, У) ДЧ-И (С) ВНД (К, О)</b>
6	Система информации и связи (на всех зонах)	<b>ВНД</b>
7	Пути движения к объекту (от остановки транспорта)	<b>ДП-В</b>

\*\* Указывается: ДП-В - доступно полностью всем; ДП-И (К, О, С, Г, У) – доступно полностью избирательно (указать категории инвалидов); ДЧ-В - доступно частично всем; ДЧ-И (К, О, С, Г, У) – доступно частично избирательно (указать категории инвалидов); ДУ - доступно условно, ВНД – временно недоступно



### 3.5. Итоговое заключение о состоянии доступности ОСИ:

Состояние доступности объекта оценено как временно недоступно (ВНД).

Для обеспечения доступности объекта для инвалидов с нарушениями слуха рекомендуется разместить визуальную информацию (в том числе электронное информационное табло «Бегающая строка»).

Для инвалидов с нарушением опорно-двигательного аппарата необходимо внутреннюю лестницу обустроить опорными поручнями в соответствии с требованиями ГОСТ Р 51261-2017, обеспечить покрытие тамбура эвакуационного выхода противоскользящим покрытием.

Для инвалидов с нарушением зрения необходимо выделить контрастным цветом краевые ступени (проступь) лестницы (каждого марша лестницы). Предусмотреть на объекте предупреждающие и информационные тактильные указатели, информационную вывеску с дублированием основной информации рельефно-точечным шрифтом Брайля. Предусмотреть использование контрастного сочетания цветов в применяемом оборудовании (дверь – стена, ручка, санитарный прибор – пол, стена, стена – выключатели, средства визуальной информации).

Для инвалидов на креслах-колясках необходимо обеспечить доступ в тренажерный зал с помощью ступенькохода (лестничного мобильного подъемника), обеспечить связь с администрацией. Предусмотреть преодоление перепадов высот в виде порогов с помощью приставных мини-пандусов.

Обеспечить пути эвакуации элементами доступности для всех категорий инвалидов в соответствии с требованиями СП 59.13330.2016г.

Организация ситуационной помощи заключается в подготовке специалистов по работе с инвалидами и маломобильными группами населения (Федеральный закон № 419-ФЗ от 01.12.2014г) и включении им в должностные инструкции выполнение мероприятий по оказанию ситуационной помощи.

Обустроить санитарно-гигиенические помещения в соответствии с требованиями СП 59.13330.2016.

## 4. Управленческое решение

### 4.1. Рекомендации по адаптации основных структурных элементов объекта

№ п/п	Основные структурно-функциональные зоны объекта	Рекомендации по адаптации объекта (вид работы)*
1	Территория, прилегающая к зданию (участок)	-
2	Вход (входы) в здание	-
3	Путь (пути) движения внутри здания (в т.ч. пути эвакуации)	Текущий ремонт, организационные мероприятия индивидуальное решение с ТСП
4	Зона целевого назначения здания (целевого посещения объекта)	Текущий ремонт, индивидуальное решение с ТСП, организационные мероприятия
5	Санитарно-гигиенические помещения	Текущий ремонт, организационные мероприятия, индивидуальное решение с ТСП
6	Система информации на объекте (на всех зонах)	Текущий ремонт, индивидуальное решение с ТСП
7	Пути движения к объекту (от остановки транспорта)	-



\*- указывается один из вариантов (видов работ): не нуждается; ремонт (текущий, капитальный); индивидуальное решение с ТСР; технические решения невозможны – организация альтернативной формы обслуживания

4.2. Период проведения работ до - 2.

*(указывается наименование документа: программы, плана)*

4.3 Ожидаемый результат (по состоянию доступности) после выполнения работ по адаптации ДП-И (О, Г, У, С), ДУ (К).

Оценка результата исполнения программы, плана (по состоянию доступности)

4.4. Для принятия решения требуется, не требуется (нужное подчеркнуть):

Согласование \_\_\_\_\_.

Имеется заключение уполномоченной организации о состоянии доступности объекта (наименование документа и выдавшей его организации, дата), прилагается

4.5. Информация размещена (обновлена) на Карте доступности субъекта Российской Федерации дата \_\_\_\_\_ 2020 года.

Геопортал Тюменской области - <http://gis72to.ru/>;

Карта доступной среды (объекты социальной инфраструктуры):

[http://gis72to.ru/orbismap/public\\_map/geoportal72/osi](http://gis72to.ru/orbismap/public_map/geoportal72/osi);

- Консоль (внесение паспортов объектов) – <http://gis.72to.ru/orbismap/#index/osi>

*(наименование сайта, портала)*

## 5. Особые отметки

Паспорт сформирован на основании:


1. Анкеты (информации об объекте) от «27» февраля 2020 г.

2. Акта обследования объекта: № 426 от «27» февраля 2020 г.



УТВЕРЖДАЮ

Руководитель организации

  
Проректор по ОДЧ  
« 28 » 02 20 20 г.

**АНКЕТА**  
**(информация об объекте социальной инфраструктуры)**  
**К ПАСПОРТУ ДОСТУПНОСТИ ОСИ**  
**№ 99-00**

**1. Общие сведения об объекте**

- 1.1. Наименование (вид) объекта: учебно-лабораторный корпус №8/4, спортивный зал,
- 1.2. Адрес объекта: город Тюмень, ул. Луначарского, 2/4
- 1.3. Сведения о размещении объекта: часть здания, 2 этажа, общая площадь: 3669,8 кв.м
- 1.4. Год постройки здания 1986 г., последнего капитального ремонта \_\_\_\_\_ -
- 1.5. Дата предстоящих плановых ремонтных работ: текущего -, капитального -
- Сведения об организации, расположенной на объекте:
- 1.8. Название организации (учреждения), (полное юридическое наименование – согласно Уставу, краткое наименование): Федеральное государственное бюджетное образовательное учреждение «Тюменский индустриальный университет»
- 1.9. Юридический адрес организации (учреждения): 625000 г. Тюмень, ул. Володарского, 38
- 1.8. Основание для пользования объектом: собственность
- 1.9. Форма собственности: государственная
- 1.10. Территориальная принадлежность: федеральная
- 1.11. Вышестоящая организация (наименование): Министерство науки и высшего образования
- 1.12. Адрес вышестоящей организации, другие координаты: Россия, 125993, г. Москва, ул. Тверская, 11

**2. Характеристика деятельности организации на объекте**

- 2.1 Сфера деятельности: образование
- 2.2 Виды оказываемых услуг: образовательные услуги
- 2.3 Форма оказания услуг: на объекте
- 2.4 Категории обслуживаемого населения по возрасту: 18-30 лет.
- 2.5 Категории обслуживаемых инвалидов: инвалиды с нарушениями опорно-двигательного аппарата, с нарушением зрения, с нарушением слуха, с нарушением интеллекта
- 2.6 Плановая мощность: посещаемость (количество обслуживаемых в день), вместимость, пропускная способность: -
- 2.8 Участие в исполнении ИПР ребенка-инвалида (да, нет): нет



### 3. Состояние доступности объекта

#### 3.1 Путь следования к объекту пассажирским транспортом

(описать маршрут движения с использованием пассажирского транспорта: Остановка «Строительный институт ТИУ» автобусы маршрутов №№2, 9, 14, 18, 30, 30, 40, 54, 55, 78, 85, 141, маршрутное такси №№ 24, 37, 62

наличие адаптированного пассажирского транспорта к объекту (да, нет): да

#### 3.2 Путь к объекту от ближайшей остановки пассажирского транспорта:

3.2.1 расстояние до объекта от остановки транспорта -70 м

3.2.2 время движения (пешком) - 3-5 мин.

3.2.3 наличие выделенного от проезжей части пешеходного пути (есть, нет): есть

3.2.4 перекрестки: (нерегулируемые; регулируемые, со звуковой сигнализацией, таймером): не регулируемые, регулируемые

3.2.5 Информация на пути следования к объекту: (акустическая, тактильная, визуальная): визуальная

3.2.6 Перепады высоты на пути: (есть, нет): нет

Их обустройство для инвалидов на коляске: (есть, нет): не требуется

#### 3.3 Организация доступности объекта для инвалидов – форма обслуживания\*

№ п/п	Категория инвалидов (вид нарушения)	Вариант организации доступности объекта (формы обслуживания)*
1.	Все категории инвалидов и МГН	-
	<i>в том числе инвалиды:</i>	
2	передвигающиеся на креслах-колясках	-
3	с нарушениями опорно-двигательного аппарата	-
4	с нарушениями зрения	-
5	с нарушениями слуха	-
6	с нарушениями интеллекта	-

\* - указывается один из вариантов: «А», «Б», «ДУ», «ВНД».

### 4. Управленческое решение

#### 4.1. Рекомендации по адаптации основных структурных элементов объекта

№ п/п	Основные структурно-функциональные зоны объекта	Рекомендации по адаптации объекта (вид работы)*
1	Территория, прилегающая к зданию (участок)	-
2	Вход (входы) в здание	-
3	Путь (пути) движения внутри здания (в т.ч. пути эвакуации)	-
4	Зона целевого назначения здания (целевого посещения объекта)	-
5	Санитарно-гигиенические помещения	-
6	Система информации на объекте (на всех зонах)	-
7	Пути движения к объекту (от остановки транспорта)	-



\*- указывается один из вариантов (видов работ): не нуждается; ремонт (текущий, капитальный); индивидуальное решение с ТСР; технические решения невозможны – организация альтернативной формы обслуживания

Размещение информации на Карте доступности субъекта Российской Федерации  
Геопортал Тюменской области - <http://gis72to.ru/>;

Карта доступной среды (объекты социальной инфраструктуры):

[http://gis72to.ru/orbismap/public\\_map/geoportal72/osi](http://gis72to.ru/orbismap/public_map/geoportal72/osi);

- Консоль (внесение паспортов объектов) – <http://gis.72to.ru/orbismap/#index/osi>  
(наименование сайта, портала)

согласовано

 Нагайник 70 н 3 АХУ Раисов А.М.  
(подпись, Ф.И.О., должность; координаты для связи уполномоченного представителя объекта)



УТВЕРЖДАЮ

В.И. Бауэр  
Проректор по ОДЧ

«28» 02 2020 г.

**АКТ ОБСЛЕДОВАНИЯ**  
**объекта социальной инфраструктуры №426**  
**К ПАСПОРТУ ДОСТУПНОСТИ ОСИ**  
**№ 99-00**

**Тюменская область**

Наименование территориального  
образования субъекта Российской  
Федерации

«27» февраля 2020 г.

**1. Общие сведения об объекте**

- 1.1. Наименование (вид) объекта: учебно-лабораторный корпус №8/4, спортивный зал,
- 1.2. Адрес объекта: город Тюмень, ул. Луначарского, 2/4
- 1.3. Сведения о размещении объекта: часть здания, 2 этажа, общая площадь. 3669,8 кв.м
- 1.4. Год постройки здания 1986 г., последнего капитального ремонта \_\_\_\_\_ -
- 1.5. Дата предстоящих плановых ремонтных работ: текущего -, капитального -
- Сведения об организации, расположенной на объекте:
- 1.10. Название организации (учреждения), (полное юридическое наименование – согласно Уставу, краткое наименование): Федеральное государственное бюджетное образовательное учреждение «Тюменский индустриальный университет»
- 1.11. Юридический адрес организации (учреждения): 625000 г. Тюмень, ул. Володарского, 38
- 1.8. Основание для пользования объектом: собственность
- 1.9. Форма собственности: государственная
- 1.10. Территориальная принадлежность: федеральная
- 1.11. Вышестоящая организация (наименование): Министерство науки и высшего образования
- 1.12. Адрес вышестоящей организации, другие координаты: Россия, 125993, г. Москва, ул. Тверская, 11

**2. Характеристика деятельности организации на объекте**

- 2.1 Сфера деятельности: образование
- 2.2 Виды оказываемых услуг: образовательные услуги
- 2.3 Форма оказания услуг: на объекте
- 2.4 Категории обслуживаемого населения по возрасту: 18-30 лет.



2.5 Категории обслуживаемых инвалидов: инвалиды с нарушениями опорно-двигательного аппарата, с нарушением зрения, с нарушением слуха, с нарушением интеллекта

2.6 Плановая мощность: посещаемость (количество обслуживаемых в день), вместимость, пропускная способность: -

2.9 Участие в исполнении ИПР ребенка-инвалида (да, нет): нет

### 3. Состояние доступности объекта

3.1 Путь следования к объекту пассажирским транспортом

(описать маршрут движения с использованием пассажирского транспорта: Остановка «Строительный институт ТИУ» автобусы маршрутов №№2, 9, 14, 18, 30, 30, 40, 54, 55, 78, 85, 141, маршрутное такси №№ 24, 37, 62

наличие адаптированного пассажирского транспорта к объекту (да, нет): да

3.2 Путь к объекту от ближайшей остановки пассажирского транспорта:

3.2.1 расстояние до объекта от остановки транспорта -70 м

3.2.2 время движения (пешком) - 3-5 мин.

3.2.3 наличие выделенного от проезжей части пешеходного пути (есть, нет): есть

3.2.4 перекрестки: (нерегулируемые; регулируемые, со звуковой сигнализацией, таймером): не регулируемые, регулируемые

3.2.5 Информация на пути следования к объекту: (акустическая, тактильная, визуальная): визуальная

3.2.6 Перепады высоты на пути: (есть, нет): нет

Их обустройство для инвалидов на коляске: (есть, нет): не требуется

### 3.3 Организация доступности объекта для инвалидов – форма обслуживания\*

№ п/п	Категория инвалидов (вид нарушения)	Вариант организации доступности объекта (формы обслуживания)*
1.	Все категории инвалидов и МГН	<b>ВНД</b>
	<i>в том числе инвалиды:</i>	
2	передвигающиеся на креслах-колясках	<b>ВНД</b>
3	с нарушениями опорно-двигательного аппарата	<b>ВНД</b>
4	с нарушениями зрения	<b>ВНД</b>
5	с нарушениями слуха	<b>ДУ</b>
6	с нарушением интеллекта	<b>ДУ</b>

\* - указывается один из вариантов: «А», «Б», «ДУ», «ВНД»

### 3.4. Состояние доступности основных структурно-функциональных зон

№ п/п	Основные структурно-функциональные зоны	Состояние доступности, в том числе для основных категорий инвалидов**	Приложение	
			№ на плане	№ фото
1	Территория, прилегающая к зданию (участок)	<b>Информация отражена в паспорте №39-ОО</b>	-	-
2	Вход (входы) в здание	<b>Информация отражена в паспорте №39-ОО</b>	-	-
3	Путь (пути) движения внутри здания (в т.ч. пути эвакуации)	<b>ДП-И (У, Г) ВНД (К, С, О)</b>	1 эт. 24, 2, 26 2 эт. 14, 14а, 7, 8, 3	1-25
4	Зона целевого назначения здания (целевого посещения объекта)	<b>ДЧ-И (Г, У, О) ВНД (К, С)</b>	1 эт. 10, 26 2 эт. 13, 15, 4,	26-48



			5, 6	
5	Санитарно-гигиенические помещения	ДП-И (Г, У) ДЧ-И (С) ВНД (К, О)	1 эт. 11-23	49-64
6	Система информации и связи (на всех зонах)	ВНД	1 эт. 24, 10, 26 2 эт. 14, 14а	9, 31, 32, 34, 36, 65
7	Пути движения к объекту (от остановки транспорта)	ДП-В	-	-

\*\* Указывается: ДП-В - доступно полностью всем; ДП-И (К, О, С, Г, У) – доступно полностью избирательно (указать категории инвалидов); ДЧ-В - доступно частично всем; ДЧ-И (К, О, С, Г, У) – доступно частично избирательно (указать категории инвалидов); ДУ - доступно условно, ВНД – недоступно

### **3.5. Итоговое заключение о состоянии доступности ОСИ:**

#### **Состояние доступности объекта оценено как временно недоступно (ВНД).**

Для обеспечения доступности объекта для инвалидов с нарушениями слуха рекомендуется разместить визуальную информацию (в том числе электронное информационное табло «Бегающая строка»).

Для инвалидов с нарушением опорно-двигательного аппарата необходимо внутреннюю лестницу обустроить опорными поручнями в соответствии с требованиями ГОСТ Р 51261-2017, обеспечить покрытие тамбура эвакуационного выхода противоскользящим покрытием.

Для инвалидов с нарушением зрения необходимо выделить контрастным цветом краевые ступени (проступь) лестницы (каждого марша лестницы). Предусмотреть на объекте предупреждающие и информационные тактильные указатели, информационную вывеску с дублированием основной информации рельефно-точечным шрифтом Брайля. Предусмотреть использование контрастного сочетания цветов в применяемом оборудовании (дверь – стена, ручка, санитарный прибор – пол, стена, стена – выключатели, средства визуальной информации).

Для инвалидов на креслах-колясках необходимо обеспечить доступ в тренажёрный зал с помощью ступенькохода (лестничного мобильного подъемника), обеспечить связь с администрацией. Предусмотреть преодоление перепадов высот в виде порогов с помощью приставных мини-пандусов.

Обеспечить пути эвакуации элементами доступности для всех категорий инвалидов в соответствии с требованиями СП 59.13330.2016г.

Организация ситуационной помощи заключается в подготовке специалистов по работе с инвалидами и маломобильными группами населения (Федеральный закон № 419-ФЗ от 01.12.2014г) и включении им в должностные инструкции выполнение мероприятий по оказанию ситуационной помощи.

Обустроить санитарно-гигиенические помещения в соответствии с требованиями СП 59.13330.2016.



## 4. Управленческое решение

### 4.1. Рекомендации по адаптации основных структурных элементов объекта

№ п/п	Основные структурно-функциональные зоны объекта	Рекомендации по адаптации объекта (вид работы)*
1	Территория, прилегающая к зданию (участок)	-
2	Вход (входы) в здание	-
3	Путь (пути) движения внутри здания (в т.ч. пути эвакуации)	Текущий ремонт, организационные мероприятия индивидуальное решение с ТСР
4	Зона целевого назначения здания (целевого посещения объекта)	Текущий ремонт, индивидуальное решение с ТСР, организационные мероприятия
5	Санитарно-гигиенические помещения	Текущий ремонт, организационные мероприятия, индивидуальное решение с ТСР
6	Система информации на объекте (на всех зонах)	Текущий ремонт, индивидуальное решение с ТСР
7	Пути движения к объекту (от остановки транспорта)	-

\*- указывается один из вариантов (видов работ): не нуждается; ремонт (текущий, капитальный); индивидуальное решение с ТСР; технические решения невозможны – организация альтернативной формы обслуживания

4.2. Период проведения работ до - г.

в рамках исполнения \_\_\_\_\_.

(указывается наименование документа: программы, плана)

4.3 Ожидаемый результат (по состоянию доступности) после выполнения работ по адаптации ДП-И (О, Г, У, С), ДУ (К).

Оценка результата исполнения программы, плана (по состоянию доступности).

4.4. Для принятия решения требуется, не требуется (нужное подчеркнуть):

4.4.1. согласование на Комиссии \_\_\_\_\_.

(наименование Комиссии по координации деятельности в сфере обеспечения доступной среды жизнедеятельности для инвалидов и других МГН)

4.4.2. согласование работ с надзорными органами (в сфере проектирования и строительства, архитектуры, охраны памятников, другое - указать) не требуется.

4.4.3. техническая экспертиза; разработка проектно-сметной документации;

4.4.4. согласование с вышестоящей организацией (собственником объекта);

4.4.5. согласование с общественными организациями инвалидов: Тюменская областная региональная организация Общероссийской общественной организации «Всероссийское общество инвалидов»

4.4.6. другое \_\_\_\_\_

Имеется заключение уполномоченной организации о состоянии доступности объекта (наименование документа и выдавшей его организации, дата), прилагается

4.7. Информация может быть размещена (обновлена) на Карте доступности субъекта Российской Федерации \_\_\_\_\_

Геопортал Тюменской области - <http://gis72to.ru/>;

Карта доступной среды (объекты социальной инфраструктуры):

[http://gis72to.ru/orbismap/public\\_map/geoportal72/osi](http://gis72to.ru/orbismap/public_map/geoportal72/osi);

- Консоль (внесение паспортов объектов) – <http://gis.72to.ru/orbismap/#index/osi>

(наименование сайта, портала)



## 5. Особые отметки

### ПРИЛОЖЕНИЯ:

#### Результаты обследования:

- |  |        |
|--|--------|
| 1. Территории, прилегающей к объекту       | - шт.  |
| 2. Входа (входов) в здание                 | - шт.  |
| 3. Путей движения в здании                 | 25 шт. |
| 4. Зоны целевого назначения объекта        | 23 шт. |
| 5. Санитарно-гигиенических помещений       | 16 шт. |
| 6. Системы информации (и связи) на объекте | 1 шт.  |

Результаты фотофиксации на объекте 65 шт.

Поэтажные планы, паспорт БТИ на 7 л.


Другое (в том числе дополнительная информация о путях движения к объекту) нет.

Руководитель  
рабочей группы:

Главный инженер ТООО ВОИ

Кривошеина С.В.

(Должность, Ф.И.О.)

  
\_\_\_\_\_  
(Подпись)

Члены рабочей  
группы:

Инженер ТООО ВОИ

Бодриченков О.Н.

(Должность, Ф.И.О.)

  
\_\_\_\_\_  
(Подпись)

Специалист по работе с

инвалидами

Григорьева Г.И.

(Должность, Ф.И.О.)

  
\_\_\_\_\_  
(Подпись)

Представитель  
организации  
расположенной  
на объекте:

Комендант

Желев Д.И.

(Должность, Ф.И.О.)

  
\_\_\_\_\_  
(Подпись)



**I. Результаты обследования:**

**1. Территории, прилегающей к зданию (участка)**  
**Учебно-лабораторный корпус №8/4, спортивный зал**  
**ФГБОУ «Тюменский индустриальный университет»**  
**г. Тюмень, ул. Луначарского, д. 2/4**  
наименование объекта, адрес

№ п/п	Наименование функционально-планировочного элемента	Наличие элемента			Выявленные нарушения и замечания		Работы по адаптации объектов	
		есть/ нет	№ на плане	№ фото	Содержание	Значимо для инвалида (категория)	Содержание	Виды работ
1.1	Вход (входы) на территорию	нет	-	-	-	-	-	-
1.2	Путь (пути) движения на территории	есть	-	-	-	-	-	-
1.3	Лестница (наружная)	нет	-	-	-	-	-	-
1.4	Пандус (наружный)	нет	-	-	-	-	-	-
1.5	Автостоянка и парковка	есть	-	-	-	-	-	-

**II Заключение по зоне:**

Наименование структурно-функциональной зоны	Состояние доступности* (к пункту 3.4 Акта обследования ОСИ)	Приложение		Рекомендации по адаптации (вид работы)** к пункту 4.1 Акта обследования ОСИ
		№ на плане	№ фото	
<b>Территория, прилегающая к зданию (участок)</b>	-	-	-	-

\* указывается: ДП-В - доступно полностью всем; ДП-И (К, О, С, Г, У) – доступно полностью избирательно (указать категории инвалидов); ДЧ-В - доступно частично всем; ДЧ-И (К, О, С, Г, У) – доступно частично избирательно (указать категории инвалидов); ДУ - доступно условно, ВНД – недоступно

Комментарий к заключению: **информация о состоянии доступности структурно-функциональной зоны отражена в паспорте доступности ОСИ №39-00**



**I. Результаты обследования:**

**2. Входа (входов) в здание**

Учебно-лабораторный корпус №8/4, спортивный зал  
ФГБОУ «Тюменский индустриальный университет»

г. Тюмень, ул. Луначарского, д. 2/4

наименование объекта, адрес

№ п/п	Наименование функционально-планировочного элемента	Наличие элемента			Выявленные нарушения и замечания		Работы по адаптации объектов	
		есть/нет	№ на плане	№ фото	Содержание	Значимо для инвалида (категория)	Содержание	Виды работ
2.1	Лестница (наружная)	есть	-	-	-	-	-	-
2.2	Пандус	есть	-	-	-	-	-	-
2.3	Входная площадка	есть	-	-	-	-	-	-
2.4	Дверь (входная)	есть	-	-	-	-	-	-
2.5	Тамбур	есть	-	-	-	-	-	-

**II Заключение по зоне:**

Наименование структурно-функциональной зоны	Состояние доступности* (к пункту 3.4 Акта обследования ОСИ)	Приложение		Рекомендации по адаптации (вид работы)** к пункту 4.1 Акта обследования ОСИ
		№ на плане	№ фото	
<b>Вход в здание</b>	-	-	-	-

\* указывается: ДП-В - доступно полностью всем; ДП-И (К, О, С, Г, У) – доступно полностью избирательно (указать категории инвалидов); ДЧ-В - доступно частично всем; ДЧ-И (К, О, С, Г, У) – доступно частично избирательно (указать категории инвалидов); ДУ - доступно условно, ВНД - недоступно

Комментарий к заключению: информация о состоянии доступности структурно-функциональной зоны отражена в паспорте доступности ОСИ №39-ОО



**I. Результаты обследования:**

**3. Пути (путей) движения внутри здания (в т.ч. путей эвакуации)**

Учебно-лабораторный корпус №8/4, спортивный зал  
ФГБОУ «Тюменский индустриальный университет»

г. Тюмень, ул. Луначарского, д. 2/4

наименование объекта, адрес

№ п/п	Наименование функционально-планировочного элемента	Наличие элемента			Выявленные нарушения и замечания		Работы по адаптации объектов	
		есть/нет	№ на плане	№ фото	Содержание	Значимо для инвалида (категория)	Содержание	Виды работ
3.1	Коридор (вестибюль, зона ожидания, галерея, балкон)	есть	1 эт. 24 2 эт. 14, 14а, 7, 8	1-15	- отсутствует информационная табличка с наименованием объекта и режимом работы дублированная шрифтом Брайля; - отсутствуют информационные указатели от входа в корпус о направлении движения к спортивному залу; - встречается перепад высот в виде ступени; - отсутствуют информационные указатели «осторожно сколький пол»	К, О, С, Г, У	- установить информационную табличку (оказание ситуационной помощи); - контуры выступающих конструкций выделить ярким контрастным цветом; - разместить информационные пиктограммы, указатели.	Текущий ремонт, организационные мероприятия
3.2	Лестница (внутри здания)	есть	-	16-19	- краевые ступени (проступь) лестницы не выделены контрастным цветом; - отсутствуют поручни; - отсутствует нумерация этажей на лестничных площадках; - не предусмотрен доступ инвалидов на кресле-коляске.	О, С, К, Г, У	- выделить краевые ступени (проступь) контрастным цветом; - установить поручни в соответствии с ГОСТ Р 51261; - установить таблички с нумерацией этажей на лестничных площадках; - предусмотреть доступ на второй этаж с помощью ступенькохода (лестничного мобильного подъемника), обеспечить связь с администрацией на втором этаже для оказания ситуационной помощи.	Текущий ремонт, индивидуальное решение с ТСР, организационные мероприятия
-3.3	Пандус (внутри здания)	нет	-	-	-	-	-	-
3.4	Лифт пассажирский	нет	-	-	-	-	-	-



3.5	Дверь	есть	1 эт. 24 2 эт. 14, 14а	1, 2, 5, 6, 9, 14, 15, 19	- дверные ручки не выделены контрастным цветом; - на стеклянных панелях отсутствует яркая контрастная маркировка.	С	- выделить дверные ручки контрастным цветом; - нанести яркую контрастную маркировку на стеклянные панели дверей.	Текущий ремонт
3.6	Пути эвакуации (в т.ч. зоны безопасности)	есть	1 эт. 2, 26 2 эт. 3	20-25	- внутренняя лестница на пути эвакуации обустроена поручнем с одной стороны; - краевые ступени лестниц не выделены контрастным цветом; - наружная эвакуационная лестница не обустроена поручнями; - не предусмотрена эвакуация инвалидов на кресле-коляске.	К, С, О, Г, У	- обустроить лестницы поручнями в соответствии с ГОСТ Р 51261; - выделить краевые ступени лестниц (проступь каждого марша) контрастным цветом; - предусмотреть специальные средства для эвакуации инвалидов – колясочников.	Текущий ремонт, организационные мероприятия, индивидуальное решение с ТСР

### Заключение по зоне:

Наименование структурно-функциональной зоны	Состояние доступности (к пункту 3.4 Акта обследования ОСИ)	Приложение		Рекомендации по адаптации (вид работы) к пункту 4.1 Акта обследования ОСИ
		№ на плане	№ фото	
Путь (пути) движения внутри здания (в т.ч. пути эвакуации)	ДП-И (У, Г) ВНД (К, С, О)	1 эт. 24, 2, 26 2 эт. 14, 14а, 7, 8, 3	1-25	Текущий ремонт, организационные мероприятия, индивидуальное решение с ТСР

\* указывается: ДП-В - доступно полностью всем; ДП-И (К, О, С, Г, У) – доступно полностью избирательно (указать категории инвалидов); ДЧ-В - доступно частично всем; ДЧ-И (К, О, С, Г, У) – доступно частично избирательно (указать категории инвалидов); ДУ - доступно условно, ВНД - недоступно

Комментарий к заключению: Состояние объекта оценено как доступно полностью избирательно (У, Г). Временно недоступно (К, С, О).



### I. Результаты обследования:

#### 4. Зоны целевого назначения здания (целевого посещения объекта)

Учебно-лабораторный корпус №8/4, спортивный зал  
ФГБОУ «Тюменский индустриальный университет»

г. Тюмень, ул. Луначарского, д. 2/4

наименование объекта, адрес

№ п/п	Наименование функционально-планировочного элемента	Наличие элемента			Выявленные нарушения и замечания		Работы по адаптации объектов	
		есть/нет	№ на плане	№ фото	Содержание	Значимо для инвалида (категория)	Содержание	Виды работ
4.1	Кабинетная форма обслуживания	есть	2 эт, 4, 5, 6	26-30	- ширина рабочей створки двери менее 0,9 м; - высота порогов превышает 0,014 м; - отсутствуют информационные таблички с наименованием и номерами кабинетов с шрифтом Брайля; - дверные ручки не выделены контрастным цветом.	С, К, О, Г, У	- предусмотреть оказание ситуационной помощи; - предусмотреть приставные мини пандусы к порогам; - установить информационные таблички с шрифтом Брайля; - дверные ручки выделить контрастным цветом.	Текущий ремонт, индивидуальное решение с ТСР, организационные мероприятия
4.2	Зальная форма обслуживания	есть	1 эт. 10, 26, 2 эт. 13, 15	31-48	- перепад высоты в виде пандуса при переходе из зала в зал не выделен контрастным цветом; - в зале гиревого спорта имеется ступень; - высота порогов более 0,014 м; - дверные ручки не выделены контрастным цветом; - отсутствуют информационные таблички с наименованием и номерами кабинетов с шрифтом Брайля;	С, К, О, Г, У	- выделить поверхность пандуса при переходе из зала в зал контрастным цветом; - предусмотреть мини-пандус к ступени с противоскользящим покрытием контрастного цвета; - предусмотреть приставные мини пандусы к порогам; - дверные ручки выделить контрастным цветом; - установить информационные таблички с шрифтом Брайля;	Текущий ремонт, индивидуальное решение с ТСР, организационные мероприятия
4.3	Прилавочная форма обслуживания	нет	-	-	-	-	-	-



4.4	Форма обслуживания с перемещением по маршруту	нет	-	-	-	-	-	-
4.5	Кабина индивидуального обслуживания (примерочная)	нет	-	-	-	-	-	-

**Заключение по зоне:**

Наименование структурно-функциональной зоны	Состояние доступности (к пункту 4 Акта обследования ОСИ)	Приложение		Рекомендации по адаптации (вид работы) к пункту 4.1 Акта обследования ОСИ
		№ на плане	№ фото	
<b>Зоны целевого назначения (целевого посещения объекта)</b>	<b>ДЧ-И (Г, У, О) ВНД (К, С)</b>	<b>1 эт. 10, 26 2 эт. 13, 15, 4, 5, 6</b>	<b>26-48</b>	<b>Текущий ремонт, индивидуальное решение с ТСР, организационные мероприятия</b>

\* указывается: ДП-В - доступно полностью всем; ДП-И (К, О, С, Г, У) – доступно полностью избирательно (указать категории инвалидов); ДЧ-В - доступно частично всем; ДЧ-И (К, О, С, Г, У) – доступно частично избирательно (указать категории инвалидов); ДУ - доступно условно, ВНД – недоступно

**Комментарий к заключению: Состояние объекта оценено как доступно частично избирательно (Г, У, О). Временно недоступно (К, С).**



### I. Результаты обследования:

#### 5. Санитарно-гигиенических помещений

Учебно-лабораторный корпус №8/4, спортивный зал  
ФГБОУ «Тюменский индустриальный университет»

г. Тюмень, ул. Луначарского, д. 2/4

наименование объекта, адрес

№ п/п	Наименование функционально-планировочного элемента	Наличие элемента			Выявленные нарушения и замечания		Работы по адаптации объектов	
		есть/нет	№ на плане	№ фото	Содержание	Значимо для инвалида (категория)	Содержание	Виды работ
5.1	Туалетная комната	есть	1 эт. 16, 17	49-55	<ul style="list-style-type: none"> <li>- не предусмотрено место для маневрирования кресла-коляски;</li> <li>- ширина дверного проема в свету менее 0,9 м;</li> <li>- дверные ручки не выделены контрастным цветом;</li> <li>- отсутствуют поручни возле раковин и унитазов;</li> <li>- отсутствует связь с администратором;</li> <li>- отсутствуют держатели для трости и костылей.</li> <li>- не предусмотрено зеркало для маломобильных групп населения;</li> <li>- смеситель с отдельной регулировкой подачи воды.</li> </ul>	К, О, С, Г, У	<ul style="list-style-type: none"> <li>Оборудовать туалетные комнаты с учетом требуемых норм СП 59.13330.2016;</li> <li>- выполнить уширение дверного проема (демонтировать перегородку);</li> <li>- дверные ручки выделить контрастным цветом;</li> <li>- установить поручни около унитазов и раковин;</li> <li>- установить держатели для трости и костылей возле унитазов и раковин;</li> <li>- установить смесители с рычажным управлением подачи воды;</li> <li>- установить поворотное зеркало;</li> <li>- установить кнопку вызова с обратной связью и пиктограмму.</li> </ul>	Капитальный ремонт, индивидуальное решение с ТСП, организационные мероприятия
5.2	Душевая комната	есть	1 эт. 12, 13, 19, 20	56-60	<ul style="list-style-type: none"> <li>- ширина дверного проема в свету менее 0,9 м;</li> <li>- дверные ручки не выделены контрастным цветом;</li> <li>- отсутствует откидное сиденье в душе или стульчик для душа;</li> </ul>	К, О, С, Г, У	<ul style="list-style-type: none"> <li>- выполнить уширение дверного проема;</li> <li>- дверные ручки выделить контрастным цветом;</li> <li>- предусмотреть стульчик для душа;</li> <li>- установить полки для умывальных принадлежностей;</li> </ul>	Капитальный ремонт, индивидуальное решение с ТСП, организационные мероприятия



					- отсутствуют полки для умывальных принадлежностей; - отсутствует связь с администрацией; - отсутствуют крючки для одежды; - отсутствуют держатели для трости и костылей.		- установить кнопку вызова с обратной связью и пиктограмму. - установить крючки для одежды; - установить держатели для трости и костылей.	
5.3	Раздевалка	есть	1 эт. 11, 21	61-64	- высота порогов более 0,014 м; - не предусмотрены шкафчики для инвалидов на кресле-коляске.	К	- предусмотреть приставные пандусы; - предусмотреть крючки для одежды на высоте 1,3 м.	Текущий ремонт

## II Заключение по зоне:

Наименование структурно-функциональной зоны	Состояние доступности* (к пункту 3.4 Акта обследования ОСИ)	Приложение		Рекомендации по адаптации (вид работы)** к пункту 4.1 Акта обследования ОСИ
		№ на плане	№ фото	
Санитарно-гигиенические помещения	ДП-И (Г, У) ДЧ-И (С) ВНД (К, О)	1 эт. 11-23	49-64	Текущий ремонт, организационные мероприятия, технические средства реабилитации (при наличии технической возможности капитальный ремонт)

\* указывается: ДП-В - доступно полностью всем; ДП-И (К, О, С, Г, У) – доступно полностью избирательно (указать категории инвалидов); ДЧ-В - доступно частично всем; ДЧ-И (К, О, С, Г, У) – доступно частично избирательно (указать категории инвалидов); ДУ - доступно условно, ВНД - недоступно

Комментарий к заключению: Состояние объекта оценено как доступно полностью избирательно (Г, У). Доступно частично избирательно (С). Временно недоступно (К, О).



**I. Результаты обследования:**

**6. Системы информации на объекте**

Учебно-лабораторный корпус №8/4, спортивный зал  
ФГБОУ «Тюменский индустриальный университет»

г. Тюмень, ул. Луначарского, д. 2/4

наименование объекта, адрес

№ п/п	Наименование функционально-планировочного элемента	Наличие элемента			Выявленные нарушения и замечания		Работы по адаптации объектов	
		есть/нет	№ на плане	№ фото	Содержание	Значимо для инвалида (категория)	Содержание	Виды работ
6.1	Визуальные средства	есть	1 эт. 24, 10, 26 2 эт. 14, 14а	9, 31, 32, 34, 36, 65	- отсутствуют информационные таблички, указатели, пиктограммы, предупредительная маркировка; - отсутствует информационное электронное табло (бегущая строка); - краевые ступени лестниц не выделены контрастным цветом; - ручки дверей не выделены контрастным цветом; - информация на стендах выполнена мелким шрифтом.	К, О, Г, У	Обеспечить визуальную информацию на объекте: - установить информационные таблички, указатели, пиктограммы, информационное электронное табло (бегущая строка); - краевые ступени выделить контрастным цветом; - применить контрастные сочетания цветов (дверь-стена, ручка, стена-выключатель, средства визуальной информации и т. п.); - информацию на стендах выполнить более крупным шрифтом на контрастном фоне.	Текущий ремонт, индивидуальное решение с ТСР
6.2	Акустические средства	нет	-	-	-	Г	-	-
6.3	Тактильные средства	нет	-	-	- отсутствуют информационные тактильные таблички на кабинетах и жилых комнатах дублированные шрифтом Брайля, информационная вывеска с шрифтом Брайля, пиктограммы.	С	- установить информационные тактильные таблички на кабинетах и комнатах шрифтом Брайля, информационную вывеску с шрифтом Брайля, пиктограммы.	Текущий ремонт



## II Заключение по зоне:

Наименование структурно-функциональной зоны	Состояние доступности* (к пункту 3.4 Акта обследования ОСИ)	Приложение		Рекомендации по адаптации (вид работы)** к пункту 4.1 Акта обследования ОСИ
		№ на плане	№ фото	
Система информации на объекте	ВНД	1 эт. 24, 10, 26 2 эт. 14, 14а	9, 31, 32, 34, 36, 65	Текущий ремонт, индивидуальное решение с ТСР

\* указывается: ДП-В - доступно полностью всем; ДП-И (К, О, С, Г, У) – доступно полностью избирательно (указать категории инвалидов); ДЧ-В - доступно частично всем; ДЧ-И (К, О, С, Г, У) – доступно частично избирательно (указать категории инвалидов); ДУ - доступно условно, ВНД - недоступно

Комментарий к заключению: Состояние доступности объекта оценено как временно недоступно.



Фотография №1



Фотография №2



Фотография №3






Фотография №4



Фотография №5



Фотография №6





Фотография №7



Фотография №8



Фотография №9







Фотография №10



Фотография №11



Фотография №12





Фотография №13



Фотография №14




Фотография №15





Фотография №16



Фотография №17



Фотография №18







Фотография №19



Фотография №20



Фотография №21







Фотография №22



Фотография №23



Фотография №24





Фотография №25



Фотография №26



Фотография №27





Фотография №28



Фотография №29



Фотография №30







**Фотография №31**



**Фотография №32**



**Фотография №33**





**Фотография №34**



**Фотография №35**




**Фотография №36**






Фотография №37



Фотография №38



Фотография №39






Фотография №40



Фотография №41



Фотография №42






Фотография №43



Фотография №44



Фотография №45





Фотография №46



Фотография №47



Фотография №48





Фотография №49



Фотография №50



Фотография №51





Фотография №52



Фотография №53



Фотография №54





Фотография №55



Фотография №56




Фотография №57






**Фотография №58**



**Фотография №59**



**Фотография №60**





Фотография №61



Фотография №62



Фотография №63

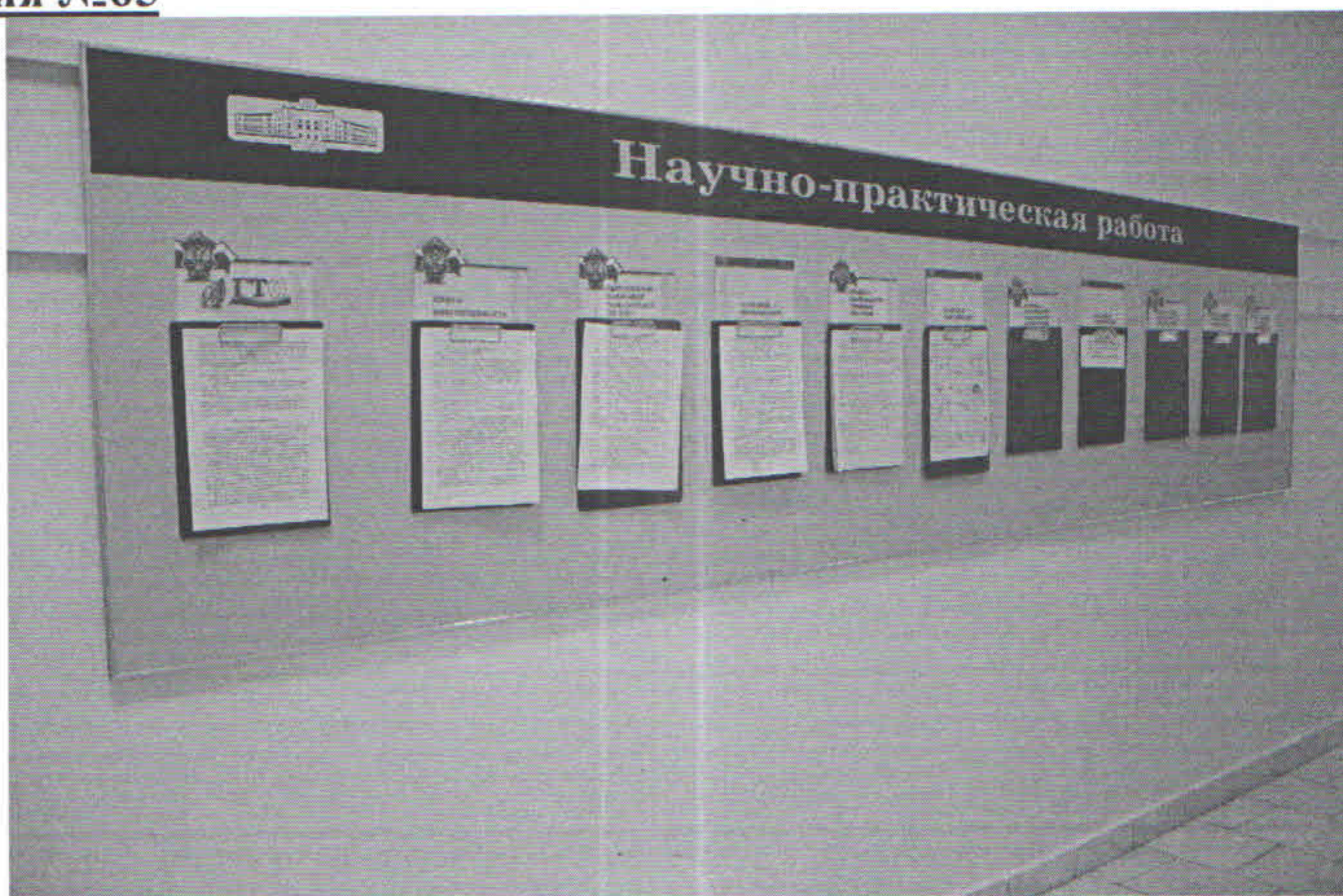




Фотография №64



Фотография №65



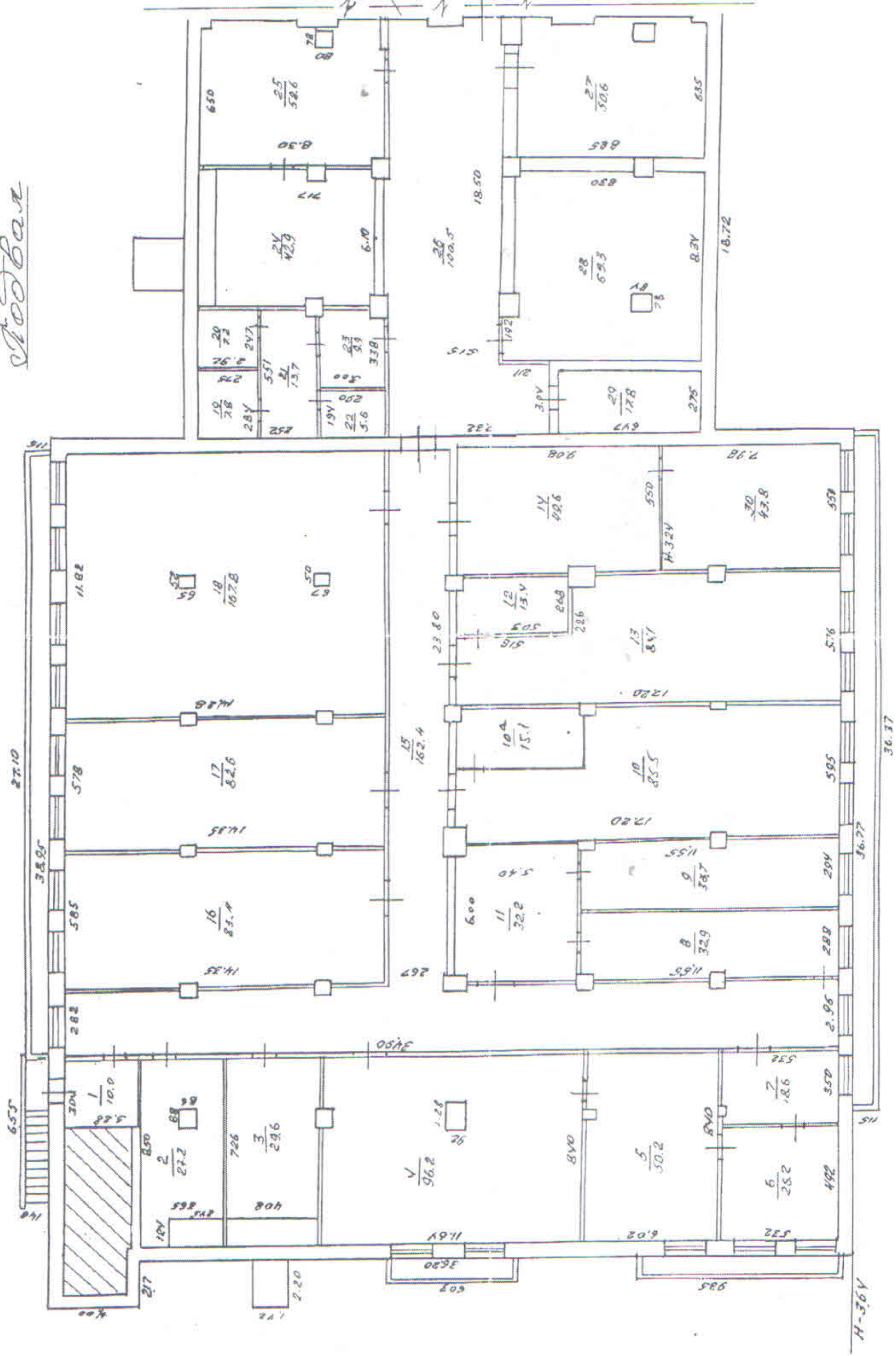


г. Тюмень  
Тюменской области  
Район № 6

**ПЛАН**

Инвентарный №  
Квартал №  
Улица *Тургояковская*

*Подвал*



Масштаб № 1:200  
Дата 15.07.98

Инженер-проектировщик *А.В. Сидоров*  
Архитектор *С.В. Сидорова*



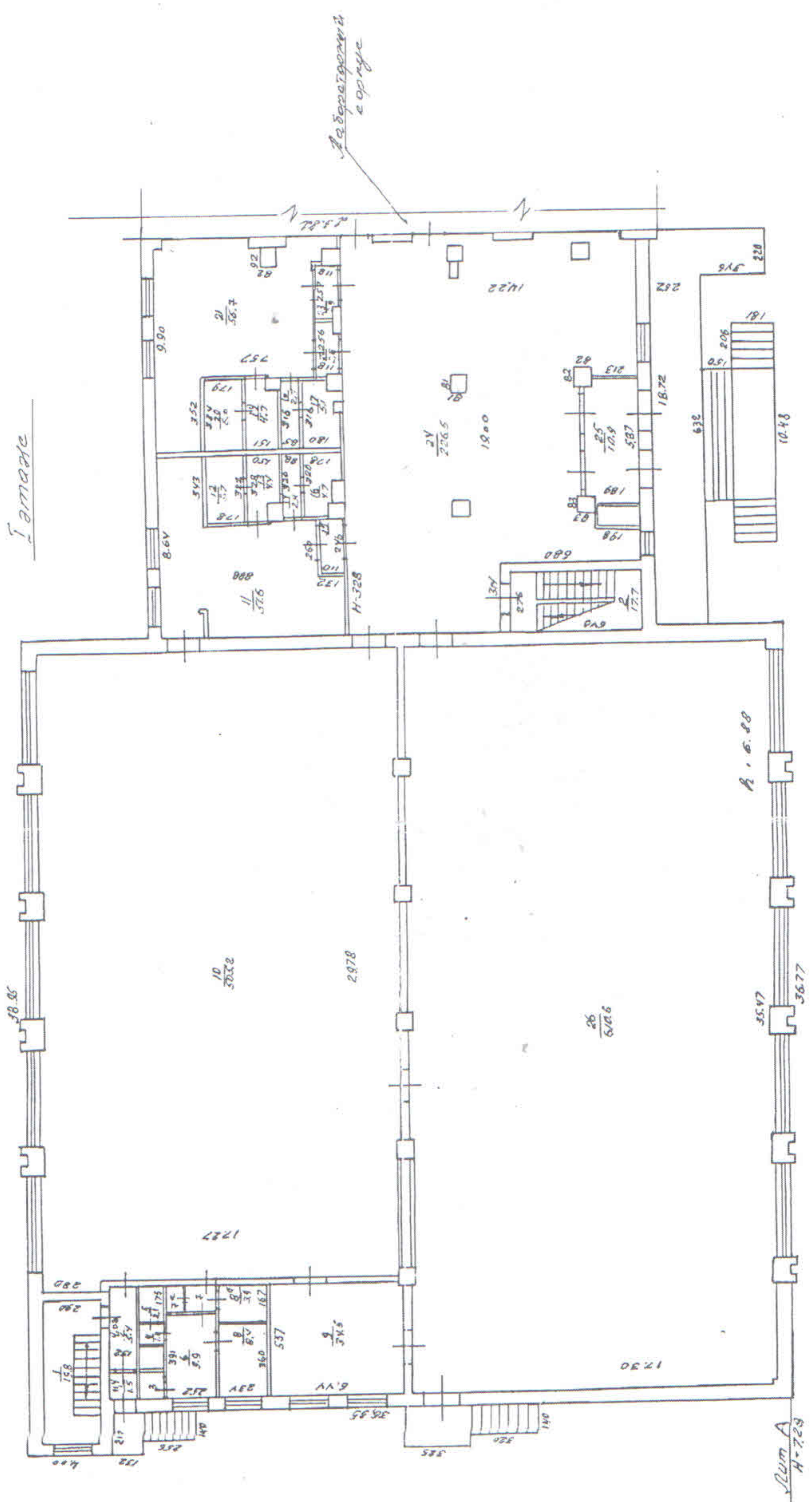
Инвентарный №  
 Кадровый №  
 Улицы *Дзержинского - А*

Технический отдел  
 Инженер *С. С. Сидоров*

**ПЛАН**

г. Тюмень  
 Тюменской области  
 Район № *6*

Масштаб № *1:500*  
 Дата *15.07.88*





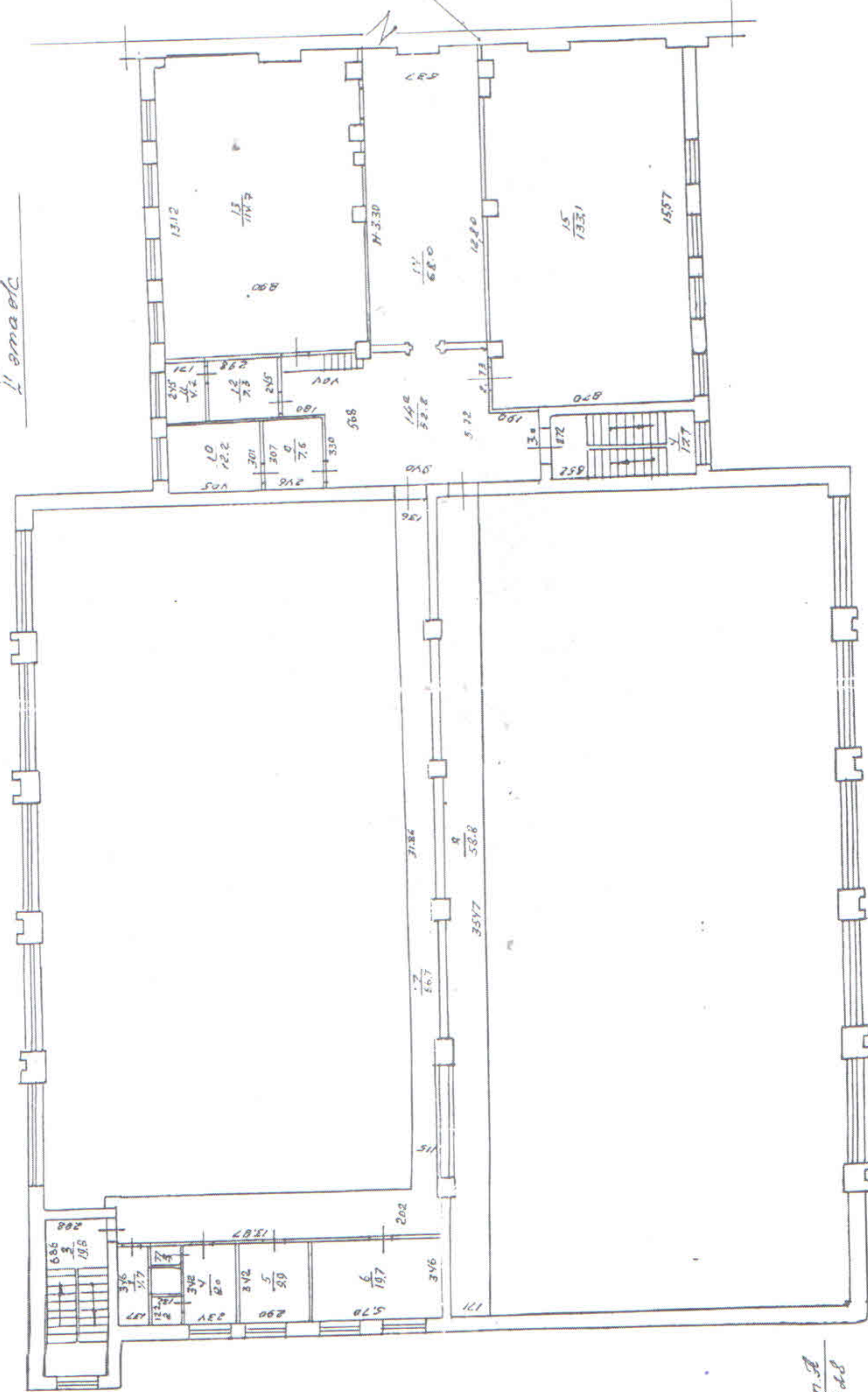
Инвентарный №  
 Карта №  
 УАИИИ *Знаменское*  
 № 4.  
 (карты)

Инженер-проектировщик: *А. С. Сидорова*  
 Проектирование: *Курчатов*

**ПЛАН**

*Центр*

*Лаборатория*



г. Тюмень  
 Тюменской области  
 Район № 6

*Лин. 2*  
 1:100

Мащаб № 1:100  
 Дата 16.07.08











На печатке в здании строения, имеющего внутреннюю нагрузку помещения

ЭКСПЛИКАЦИЯ

к поэтажному плану строения

по улице (перекрестку) *Душарского* № *д*

Формула расчета площади по внутреннему обмеру

Этаж (этажи) с лестницами и консьержей	№ помещения (квартиры) по плану строения	Назначение помещений: жилая комната, кабинет, кухня, ванная, туалет, коридор и т. д.	Формула расчета площади по внутреннему обмеру	Площадь по внутреннему обмеру в кв. м, в т. ч. предназначенная для помещения						площадь по плану строения (м <sup>2</sup> )	площадь по плану строения (м <sup>2</sup> )	площадь по плану строения (м <sup>2</sup> )
				жилая (по плану)	общая (по плану)	вспомогат. (по плану)	общая (по плану)	вспомогат. (по плану)	общая (по плану)			
1	1	коридор		1,5					1,5		1,5	
1	2	коридор		5,4					5,4		5,4	
1	3	ванная		1,5					1,5		1,5	
1	4	туалет		0,0					0,0		0,0	
1	5	буфет		2,1					2,1		2,1	
1	6	прихожая		9,9					9,9		9,9	
1	7	коридор		2,2					2,2		2,2	
1	7а	ванная		0,2					0,2		0,2	
1	8	прихожая		8,4					8,4		8,4	
1	8а	ванная		3,9					3,9		3,9	
1	9	комнат-гости		54,5					54,5		54,5	
1	10	коридор		303,2					303,2		303,2	
1	11	прихожая		5,7					5,7		5,7	
1	12	кухня		4,4					4,4		4,4	
1	13	ванная		2,8					2,8		2,8	
1	14	комнат-гости		2,7					2,7		2,7	
1	15	коридор		4,7					4,7		4,7	
1	16	буфет		5,7					5,7		5,7	
1	17	туалет		4,7					4,7		4,7	
1	18	ванная		4,7					4,7		4,7	
1	19	кухня		6,0					6,0		6,0	
1	20	кухня		56,7					56,7		56,7	
1	21	прихожая		2,8					2,8		2,8	
1	22	коридор		2,9					2,9		2,9	
1	23	буфет		226,5					226,5		226,5	
1	24	ванная		12,9					12,9		12,9	
1	25	коридор		620,6					620,6		620,6	
1	26	прихожая		186,5					186,5		186,5	
				Итого по I этажу	1395,1				1395,1		1395,1	



Дата записи в журнал	Станки (ручная или механическая)	№ помещения (карты) топ. оклада, № п. п.	№ по плану стро-ения, комн. № п. п.	Назначение час-тей прибора: железная, медная, латунная, стальная, алюминевая, фарфоровая, резиновая, картонная, пробковая, войлочная, хлопчатобумажная, шелковая, мушкетерская, корсетная и т. д.	Формулы подсчета площадей по внутреннему обмеру	Железные				Стальные				Дерево				Итого по ка-тегории (процент)	Итого по ка-тегории (процент)
						основная	вспомогат.	основная	вспомогат.	основная	вспомогат.	основная	вспомогат.	основная	вспомогат.	основная	вспомогат.		
1	II					4,7												4,7	
2						4,5												1,5	
3						2,6												0,6	
4					8,0													8,0	
5					9,9													9,9	
6					19,4													19,4	
7					66,7													66,7	
8					58,8													58,8	
9										4,6								4,6	
10										14,2								14,2	
11										4,2								4,2	
12										4,3								4,3	
13																		14,7	
14																		68,0	
14a																		41,8	
15																		133,1	
																		369,8	
																		211,1	
																		369,8	
																		19,1	
	I									19,1								19,1	
																		17,1	
																		19,1	
																		17,1	
																		4,3	
																		3,7	
																		15,0	



Handwritten signature and date: *Agudo S. A.*  
20.04.98 *Трусова*





ВСЕРОССИЙСКОЕ ОБЩЕСТВО ИНВАЛИДОВ  
СИСТЕМА ДОБРОВОЛЬНОЙ СЕРТИФИКАЦИИ  
**«МИР, ДОСТУПНЫЙ ДЛЯ ВСЕХ»**

Зарегистрирована в едином реестре зарегистрированных  
систем добровольной сертификации  
ФЕДЕРАЛЬНОГО АГЕНТСТВА  
ПО ТЕХНИЧЕСКОМУ РЕГУЛИРОВАНИЮ И МЕТРОЛОГИИ  
регистрационный номер № РОСС RU.K1843.04ЖЖЖ1

**СЕРТИФИКАТ**

**Эксперта**

№ ЭТ-02-1600082

Настоящий сертификат удостоверяет, что

**БОДРИЧЕНКОВ ОЛЕГ НИКОЛАЕВИЧ**

Сертифицирован(-а) в качестве

**Эксперта**

в области создания и обеспечения безбарьерной среды  
для людей с инвалидностью и маломобильных групп населения

Сертификация осуществлена в соответствии с  
Положением о сертификации экспертов  
Системы добровольной сертификации Общероссийской общественной организации  
«Всероссийское общество инвалидов» «МИР, ДОСТУПНЫЙ ДЛЯ ВСЕХ»

Дата выдачи: 20 июня 2019 г.

Сертификат действителен до: 19 июня 2022 г.

Орган по сертификации Системы добровольной сертификации  
«МИР, ДОСТУПНЫЙ ДЛЯ ВСЕХ»

АНО «Центр изучения проблем инвалидов «Общество для всех»

119415, г. Москва, ул. Удальцова, д. 11.

Тел. (495) 935-00-22

Руководитель

Органа по сертификации



А. Бухаров







ВСЕРОССИЙСКОЕ ОБЩЕСТВО ИНВАЛИДОВ  
СИСТЕМА ДОБРОВОЛЬНОЙ СЕРТИФИКАЦИИ  
«МИР, ДОСТУПНЫЙ ДЛЯ ВСЕХ»

Зарегистрирована в едином реестре зарегистрированных систем  
добровольной сертификации  
ФЕДЕРАЛЬНОГО АГЕНТСТВА  
ПО ТЕХНИЧЕСКОМУ РЕГУЛИРОВАНИЮ И МЕТРОЛОГИИ  
регистрационный номер № РОСС RU.К1039.04ЖЖОЖО

## СЕРТИФИКАТ

### Эксперта

№ ЭТ-01-1700065

Настоящий сертификат удостоверяет, что

**ГРИГОРЬЕВА ГАЛИНА ИВАНОВНА**

Сертифицирован(-а) в качестве

### Эксперта

в области создания и обеспечения безбарьерной среды  
для людей с инвалидностью и маломобильных групп населения

Сертификация осуществлена в соответствии с  
Положением о сертификации экспертов  
Системы добровольной сертификации Общероссийской общественной организации  
«Всероссийское общество инвалидов» «МИР, ДОСТУПНЫЙ ДЛЯ ВСЕХ»

Дата выдачи: 27 июня 2017 г.

Сертификат действителен до: 26 июня 2020 г.

Орган по сертификации Системы добровольной сертификации  
«МИР, ДОСТУПНЫЙ ДЛЯ ВСЕХ»

АНО «Центр изучения проблем инвалидов «Общество для всех»  
119415, г. Москва, ул. Удальцова, д. 11.

Тел. (495) 935-00-22

Руководитель  
Органа по сертификации



Е.А. Бухаров