

ОБЩЕСТВЕННАЯ ОРГАНИЗАЦИЯ
«Тюменская областная общественная организация
Общероссийской общественной организации
«Всероссийское общество инвалидов»
(ВОИ)

ПАСПОРТ
ДОСТУПНОСТИ ОБЪЕКТА
СОЦИАЛЬНОЙ ИНФРАСТРУКТУРЫ

Федеральное государственное бюджетное образовательное
учреждение высшего образования «Тюменский индустриальный
университет», ТИУ (учебно-лабораторный корпус
г. Тюмень, ул. Луначарского, 2, корп. 6

НА ДОСТУПНОСТЬ ДЛЯ ИНВАЛИДОВ
И МАЛОМОБИЛЬНЫХ ГРУПП НАСЕЛЕНИЯ

(Заключение по обследованию объекта социальной инфраструктуры)

Председатель ТООО ВОИ



Кравченко Е. К.

Главный инженер ТООО ВОИ

A blue ink signature of the Chief Engineer of TООО VOI.

Кривошеина С.В.

Тюмень, 2016

В данном заключении представлена информация о состоянии доступности объекта социальной инфраструктуры, оформленная в «Паспорте доступности объекта социальной инфраструктуры (ОСИ)», для инвалидов и других маломобильных групп населения с целью принятия управленческих решений обеспечивающих их доступность, согласно методическому пособию «Методика паспортизации и классификации объектов и услуг с целью их объективной оценки для разработки мер, обеспечивающих их доступность» по Приказу Министерства труда и социальной защиты Российской Федерации от 25 декабря 2012 г. №627.

Заключение на обследование разработано по результатам экспертной оценки уровня доступности объекта и соблюдения нормативно-правовых документов в архитектурной, строительной и градостроительной отрасли, а также социальной политике.

Состояние объекта оценено как временно недоступно (ВНД).

Рекомендуем следующие мероприятия по обустройству и адаптации объекта:

- проведение ремонтных работ с заменой или восстановлением составных частей в соответствии с установленной нормативной и технической документацией: СП 59.13330.2012

- организация ситуационной помощи инвалиду (другому маломобильному человеку) со стороны сотрудников учреждения для получения услуги на объекте, в том числе при использовании дополнительных технических средств;

Обозначения и сокращения, используемые в заключении (Паспорте ОСИ):

Формы инвалидности

- Г Инвалиды с нарушениями слуха
- К Инвалиды, передвигающиеся на креслах-колясках
- О Инвалиды с нарушениями опорно-двигательного аппарата
(ОДА)
- С Инвалиды с нарушениями зрения
- У Инвалиды с нарушениями умственного развития

Состояние доступности объекта (зоны)

- ДП Доступно полностью
 - ДП-В Доступен полностью всем
 - ДП-И Доступен полностью избирательно
- ДЧ Доступно частично
 - ДЧ-В Доступен частично всем
 - ДЧ-И Доступен частично избирательно
- ДУ Доступно условно
- «ВНД» Временно недоступно
- «Х» Не предназначен для посещения инвалидами

Вариант организации доступности объекта (формы обслуживания)

- «А» Доступность всех зон и помещений - универсальная
- «Б» Доступны специально выделенные участки и помещения
- «ДУ» Доступность условная: дополнительная помощь сотрудника, услуги на дому, дистанционно
- «ВНД» Не организована доступность
- «ТСР» Технические средства реабилитации
- «МГН» Маломобильные группы населения (инвалиды всех категорий)

Обследование объекта и обработку данных провели:

Главный инженер ТООО ВОИ

Кривошеина С.В.

Инженер ТООО ВОИ

Бодриченков О.Н.

(инвалид 3 группы, с нарушением опорно-двигательного аппарата)

Прилагаемые документы:

Фотографий – 61 шт.

Копии документов (Планы, Свидетельство, Сертификаты) – 7 л.



УТВЕРЖДАЮ
Руководитель УСЗН

04 20 16 г.

ПАСПОРТ ДОСТУПНОСТИ
объекта социальной инфраструктуры (ОСИ)
№ 41-00

1. Общие сведения об объекте

- 1.1. Наименование (вид) объекта Учебно-лабораторный корпус.
- 1.2. Адрес объекта г. Тюмень, ул. Луначарского, 2, корп. 6.
- 1.3. Сведения о размещении объекта:
- отдельно стоящее здание 5 этажей, 5395,80 м².
- наличие прилегающего земельного участка - м².
- 1.4. Год постройки здания 2011, последнего капитального ремонта - .
- 1.5. Дата предстоящих плановых ремонтных работ: текущего - 2016г., капитального - - г.
- Сведения об организации, расположенной на объекте:
- 1.6. Название организации (учреждения), (полное юридическое наименование – согласно Уставу, краткое наименование) объекта Федеральное государственное бюджетное образовательное учреждение высшего образования «Тюменский индустриальный университет», ФГБОУ ВО «Тюменский индустриальный университет», Тюменский индустриальный университет, ТИУ.
- 1.7. Юридический адрес организации (учреждения) Россия, 625000 г. Тюмень, ул. Володарского, 38.
- 1.8. Основание для пользования объектом (оперативное управление, аренда, собственность) оперативное управление.
- 1.9. Форма собственности (государственная, негосударственная) государственная.
- 1.10. Территориальная принадлежность (федеральная, региональная, муниципальная) муниципальная.
- 1.11. Вышестоящая организация (наименование) Министерство образования и науки России.
- 1.12. Адрес вышестоящей организации, другие координаты: Россия, 125993, г. Москва, ул. Тверская, 11.

2. Характеристика деятельности организации на объекте
(по обслуживанию населения)

- 2.1 Сфера деятельности (здравоохранение, образование, социальная защита, физическая культура и спорт, культура, связь и информация) образование.
- 2.2 Виды оказываемых услуг обучение.
- 2.3 Форма оказания услуг: (на объекте, с длительным пребыванием, в т.ч. проживанием, на дому, дистанционно): на объекте.
- 2.4 Категории обслуживаемого населения по возрасту: (дети, взрослые трудоспособного возраста, пожилые; все возрастные категории) от 15 до 50 лет..

2.5 Категории обслуживаемых инвалидов: инвалиды, передвигающиеся на кресле-коляске, инвалиды с нарушениями опорно-двигательного аппарата; нарушениями зрения, нарушениями слуха.

2.6 Плановая мощность: посещаемость (количество обслуживаемых в день), вместимость, пропускная способность: 196 чел./день посещаемость, пропускная способность 39 чел./день.

2.7 Участие в исполнении ИПР инвалида да.

3. Состояние доступности объекта

3.1 Путь следования к объекту пассажирским транспортом (описать маршрут движения с использованием пассажирского транспорта)

Остановка «Архитектурно-строительный университет», автобусы маршрутов №№2, 9, 10, 14, 18, 28, 30, 33, 40, 54, 78, 85, 141, 149, 99, маршрутное такси №№2, 4, 28, 37, 62, 68.

наличие адаптированного пассажирского транспорта к объекту есть

3.2 Путь к объекту от ближайшей остановки пассажирского транспорта:

3.2.1 расстояние до объекта от остановки транспорта -110 м.

3.2.2 время движения (пешком) - 5 мин.

3.2.3 наличие выделенного от проезжей части пешеходного пути есть.

3.2.4 Перекрестки: нерегулируемые; регулируемые, со звуковой сигнализацией, таймером: регулируемые.

3.2.5 Информация на пути следования к объекту: акустическая, тактильная, визуальная: визуальная.

3.2.6 Перепады высоты на пути: есть.

Их обустройство для инвалидов на коляске: - требуется.

3.3 Организация доступности объекта для инвалидов – форма обслуживания*

№ п/п	Категория инвалидов (вид нарушения)	Вариант организации доступности объекта (формы обслуживания)*
1.	Все категории инвалидов и МГН	ВНД
	<i>в том числе инвалиды:</i>	
2	передвигающиеся на креслах-колясках	ВНД
3	с нарушениями опорно-двигательного аппарата	ВНД
4	с нарушениями зрения	ВНД
5	с нарушениями слуха	ВНД
6	с нарушениями умственного развития	-

* - указывается один из вариантов: «А», «Б», «ДУ», «ВНД»

3.4 Состояние доступности основных структурно-функциональных зон

№ п/п	Основные структурно-функциональные зоны	Состояние доступности, в том числе для основных категорий инвалидов**
1	Территория, прилегающая к зданию (участок)	ДЧ-И (Г, О) ВНД (К, С)
2	Вход (входы) в здание	ДЧ-И (Г) ВНД (К, С, О)

3	Путь (пути) движения внутри здания (в т.ч. пути эвакуации)	ДЧ-И (Г) ВНД (К, О, С)
4	Зона целевого назначения здания (целевого посещения объекта)	ДЧ-И (К, О) ВНД (С, Г)
5	Санитарно-гигиенические помещения	ДЧ-И (С, Г) ВНД (К, О)
6	Система информации и связи (на всех зонах)	ВНД
7	Пути движения к объекту (от остановки транспорта)	ДЧ-И (Г, О) ВНД (К, С)

** Указывается: ДП-В - доступно полностью всем; ДП-И (К, О, С, Г, У) – доступно полностью избирательно (указать категории инвалидов); ДЧ-В - доступно частично всем; ДЧ-И (К, О, С, Г, У) – доступно частично избирательно (указать категории инвалидов); ДУ - доступно условно, ВНД – временно недоступно

3.5. Итоговое заключение о состоянии доступности ОСИ:

Состояние доступности объекта оценено как временно недоступно.

Для обеспечения доступности объекта для инвалидов с нарушениями слуха рекомендуется разместить визуальную информацию на путях движения к зоне оказания услуг, установить информационную индукционную систему (портативную, стационарную).

Для инвалидов с нарушением опорно-двигательного аппарата необходимо наружные и внутренние лестницы обустроить поручнями в соответствии с ГОСТ Р 51261.

Для инвалидов с нарушением зрения необходимо выделить контрастным цветом краевые ступени крыльца и внутренних лестниц (каждого марша лестницы), перед крыльцом нанести предупредительную тактильную полосу, контуры входных дверей и ручки выделить контрастным цветом, на стеклянные панели нанести яркую контрастную маркировку, а также предусмотреть на объекте тактильные указатели и информационные таблички с дублированием основной информации рельефно-точечным шрифтом Брайля.

Организация ситуационной помощи заключается в подготовке специалистов по работе с инвалидами и маломобильными группами населения.

Для инвалидов на кресле-коляске пандус на входной группе привести в соответствие требуемым нормам (установить поручни в соответствии с ГОСТ Р 51261). Предусмотреть преодоление перепадов высот в виде порогов с помощью приставных пандусов.

Обустроить универсальные санитарные кабины для инвалидов в соответствии с требованиями СП 59.13330.2012.

Обеспечить эвакуационные мероприятия для всех категорий инвалидов (предусмотреть передвижение по лестнице с верхних этажей с помощью ТСР лестничного мобильного подъемника или оборудовать безопасные зоны).

4. Управленческое решение

4.1. Рекомендации по адаптации основных структурных элементов объекта

№ п/п	Основные структурно-функциональные зоны объекта	Рекомендации по адаптации объекта (вид работы)*
1	Территория, прилегающая к зданию (участок)	Текущий ремонт

2	Вход (входы) в здание	Текущий ремонт
3	Путь (пути) движения внутри здания (в т.ч. пути эвакуации)	Текущий ремонт, индивидуальное решение с ТСП, организационные мероприятия
4	Зона целевого назначения здания (целевого посещения объекта)	Текущий ремонт, индивидуальное решение с ТСП
5	Санитарно-гигиенические помещения	Капитальный ремонт
6	Система информации на объекте (на всех зонах)	Текущий ремонт, индивидуальное решение с ТСП, организационные мероприятия
7	Пути движения к объекту (от остановки транспорта)	Текущий ремонт

*- указывается один из вариантов (видов работ): не нуждается; ремонт (текущий, капитальный); индивидуальное решение с ТСП; технические решения невозможны – организация альтернативной формы обслуживания

4.2. Период проведения работ 2016 г.

(указывается наименование документа: программы, плана)

4.3 Ожидаемый результат (по состоянию доступности) после выполнения работ по адаптации ДП-И (С, О, Г), ДУ (К).

Оценка результата исполнения программы, плана (по состоянию доступности)

4.4. Для принятия решения требуется, не требуется (нужное подчеркнуть):
Согласование _____

Имеется заключение уполномоченной организации о состоянии доступности объекта (наименование документа и выдавшей его организации, дата), прилагается _____

4.5. Информация размещена (обновлена) на Карте доступности субъекта Российской Федерации дата _____ 2016 года.

- Доступная среда - <http://ds.admtyumen.ru>;

- Карта доступности - <http://ds.admtyumen.ru/dsto/map/osi.htm>;

- Консоль (внесение паспортов объектов) – <http://ds.admtyumen.ru/console>.

(наименование сайта, портала)

5. Особые отметки

Паспорт сформирован на основании:

1. Анкеты (информации об объекте) от «12» июля 2016 г.

2. Акта обследования объекта: № 264 от «12» июля 2016 г.



УТВЕРЖДАЮ
Руководитель организации

О.А. Новоселов
« 07 » 20 16 г.

АНКЕТА
(информация об объекте социальной инфраструктуры)
К ПАСПОРТУ ДОСТУПНОСТИ ОСИ
№ 41-00

1. Общие сведения об объекте

1.1. Наименование (вид) объекта Учебно-лабораторный корпус.

1.2. Адрес объекта г. Тюмень, ул. Луночарского, 2, корп. 6.

1.3. Сведения о размещении объекта:

- отдельно стоящее здание 5 этажей, 5395,80 м².

- наличие прилегающего земельного участка - м².

1.4. Год постройки здания 2011, последнего капитального ремонта - -.

1.5. Дата предстоящих плановых ремонтных работ: текущего - 2016г., капитального - - г.

Сведения об организации, расположенной на объекте:

1.6. Название организации (учреждения), (полное юридическое наименование – согласно Уставу, краткое наименование) объекта Федеральное государственное бюджетное образовательное учреждение высшего образования «Тюменский индустриальный университет», ФГБОУ ВО «Тюменский индустриальный университет», Тюменский индустриальный университет, ТИУ.

1.8. Юридический адрес организации (учреждения) Россия, 625000 г. Тюмень, ул. Володарского, 38.

1.8. Основание для пользования объектом (оперативное управление, аренда, собственность) оперативное управление.

1.9. Форма собственности (государственная, негосударственная) государственная.

1.10. Территориальная принадлежность (федеральная, региональная, муниципальная) муниципальная.

1.11. Вышестоящая организация (наименование) Министерство образования и науки России.

1.12. Адрес вышестоящей организации, другие координаты: Россия, 125993, г. Москва, ул. Тверская, 11.

2. Характеристика деятельности организации на объекте

(по обслуживанию населения)

2.1 Сфера деятельности (здравоохранение, образование, социальная защита, физическая культура и спорт, культура, связь и информация) образование.

2.2 Виды оказываемых услуг обучение.

2.2 Виды оказываемых услуг обучение.

2.3 Форма оказания услуг: (на объекте, с длительным пребыванием, в т.ч. проживанием, на дому, дистанционно): на объекте.

2.4 Категории обслуживаемого населения по возрасту: (дети, взрослые трудоспособного возраста, пожилые; все возрастные категории) от 15 до 50 лет.

2.5 Категории обслуживаемых инвалидов: инвалиды, передвигающиеся на кресле-коляске, инвалиды с нарушениями опорно-двигательного аппарата; нарушениями зрения, нарушениями слуха.

2.6 Плановая мощность: посещаемость (количество обслуживаемых в день), вместимость, пропускная способность: 196 чел./день посещаемость, пропускная способность 39 чел./день.

2.7 Участие в исполнении ИПР инвалида да.

3. Состояние доступности объекта

3.1 Путь следования к объекту пассажирским транспортом

(описать маршрут движения с использованием пассажирского транспорта)

Остановка «Архитектурно-строительный университет», автобусы маршрутов №№2, 9, 10, 14, 18, 28, 30, 33, 40, 54, 78, 85, 141, 149, 99, маршрутное такси №№2, 4, 28, 37, 62, 68.

наличие адаптированного пассажирского транспорта к объекту есть

3.2 Путь к объекту от ближайшей остановки пассажирского транспорта:

3.2.1 расстояние до объекта от остановки транспорта -110 м.

3.2.2 время движения (пешком) - 5 мин.

3.2.3 наличие выделенного от проезжей части пешеходного пути есть.

3.2.4 Перекрестки: нерегулируемые; регулируемые, со звуковой сигнализацией, таймером: регулируемые.

3.2.5 Информация на пути следования к объекту: акустическая, тактильная, визуальная: визуальная.

3.2.6 Перепады высоты на пути: есть.

Их обустройство для инвалидов на коляске: - требуется.

3.3 Организация доступности объекта для инвалидов – форма обслуживания*

№ п/п	Категория инвалидов (вид нарушения)	Вариант организации доступности объекта (формы обслуживания)*
1.	Все категории инвалидов и МГН	ВНД
	<i>в том числе инвалиды:</i>	
2	передвигающиеся на креслах-колясках	ВНД
3	с нарушениями опорно-двигательного аппарата	ВНД
4	с нарушениями зрения	ВНД
5	с нарушениями слуха	ВНД
6	с нарушениями умственного развития	-

* - указывается один из вариантов: «А», «Б», «ДУ», «ВНД»

4. Управленческое решение

4.1. Рекомендации по адаптации основных структурных элементов объекта

№ п\п	Основные структурно-функциональные зоны объекта	Рекомендации по адаптации объекта (вид работы)*
1	Территория, прилегающая к зданию (участок)	Текущий ремонт
2	Вход (входы) в здание	Текущий ремонт
3	Путь (пути) движения внутри здания (в т.ч. пути эвакуации)	Текущий ремонт, индивидуальное решение с ТСР, организационные мероприятия
4	Зона целевого назначения здания (целевого посещения объекта)	Текущий ремонт, индивидуальное решение с ТСР
5	Санитарно-гигиенические помещения	Капитальный ремонт
6	Система информации на объекте (на всех зонах)	Текущий ремонт, индивидуальное решение с ТСР, организационные мероприятия
7	Пути движения к объекту (от остановки транспорта)	Текущий ремонт

*- указывается один из вариантов (видов работ): не нуждается; ремонт (текущий, капитальный); индивидуальное решение с ТСР; технические решения невозможны – организация альтернативной формы обслуживания

Размещение информации на Карте доступности субъекта Российской Федерации

- Доступная среда - <http://ds.admtyumen.ru/>;
- Карта доступности - <http://ds.admtyumen.ru/dsto/map/osi.htm>;
- Консоль (внесение паспортов объектов) – <http://ds.admtyumen.ru/console>.

согласовано _____

(подпись, Ф.И.О., должность; координаты для связи уполномоченного представителя объекта)



УТВЕРЖДАЮ
Руководитель УСЗН

«04» 07 2016 г.

**АКТ ОБСЛЕДОВАНИЯ
объекта социальной инфраструктуры
К ПАСПОРТУ ДОСТУПНОСТИ ОСИ
№ 41-00**

Тюменская область

Наименование территориального
образования субъекта Российской
Федерации

«12» июля 2016 г.

1. Общие сведения об объекте

- 1.1. Наименование (вид) объекта Учебно-лабораторный корпус.
- 1.2. Адрес объекта г. Тюмень, ул. Луночарского, 2, корп. б.
- 1.3. Сведения о размещении объекта:
- отдельно стоящее здание 5 этажей, 5395,80 м².
- наличие прилегающего земельного участка - м².
- 1.4. Год постройки здания 2011, последнего капитального ремонта - -.
- 1.5. Дата предстоящих плановых ремонтных работ: текущего - 2016г., капитального - - г.
- Сведения об организации, расположенной на объекте:
- 1.6. Название организации (учреждения), (полное юридическое наименование – согласно Уставу, краткое наименование) объекта Федеральное государственное бюджетное образовательное учреждение высшего образования «Тюменский индустриальный университет», ФГБОУ ВО «Тюменский индустриальный университет», Тюменский индустриальный университет, ТИУ.
- 1.9. Юридический адрес организации (учреждения) Россия, 625000 г. Тюмень, ул. Володарского, 38.
- 1.8. Основание для пользования объектом (оперативное управление, аренда, собственность) оперативное управление.
- 1.9. Форма собственности (государственная, негосударственная) государственная.
- 1.10. Территориальная принадлежность (федеральная, региональная, муниципальная) муниципальная.
- 1.11. Вышестоящая организация (наименование) Министерство образования и науки России.
- 1.12. Адрес вышестоящей организации, другие координаты: Россия, 125993, г. Москва, ул. Тверская, 11.

2. Характеристика деятельности организации на объекте

(по обслуживанию населения)

- 2.1 Сфера деятельности (здравоохранение, образование, социальная защита, физическая культура и спорт, культура, связь и информация)

образование.

2.2 Виды оказываемых услуг обучение.

2.3 Форма оказания услуг: (на объекте, с длительным пребыванием, в т.ч. проживанием, на дому, дистанционно): на объекте.

2.4 Категории обслуживаемого населения по возрасту: (дети, взрослые трудоспособного возраста, пожилые; все возрастные категории) от 15 до 50 лет.

2.5 Категории обслуживаемых инвалидов: инвалиды, передвигающиеся на кресле-коляске, инвалиды с нарушениями опорно-двигательного аппарата; нарушениями зрения, нарушениями слуха.

2.6 Плановая мощность: посещаемость (количество обслуживаемых в день), вместимость, пропускная способность: 196 чел./день посещаемость, пропускная способность 39 чел./день.

2.7 Участие в исполнении ИПР инвалида да.

3. Состояние доступности объекта

3.1 Путь следования к объекту пассажирским транспортом (описать маршрут движения с использованием пассажирского транспорта)

Остановка «Архитектурно-строительный университет», автобусы маршрутов №№2, 9, 10, 14, 18, 28, 30, 33, 40, 54, 78, 85, 141, 149, 99, маршрутное такси №№2, 4, 28, 37, 62, 68.

наличие адаптированного пассажирского транспорта к объекту есть

3.2 Путь к объекту от ближайшей остановки пассажирского транспорта:

3.2.1 расстояние до объекта от остановки транспорта -110 м.

3.2.2 время движения (пешком) - 5 мин.

3.2.3 наличие выделенного от проезжей части пешеходного пути есть.

3.2.4 Перекрестки: нерегулируемые; регулируемые, со звуковой сигнализацией, таймером: регулируемые.

3.2.5 Информация на пути следования к объекту: акустическая, тактильная, визуальная: визуальная.

3.2.6 Перепады высоты на пути: есть.

Их обустройство для инвалидов на коляске: - требуется.

3.3 Организация доступности объекта для инвалидов – форма обслуживания*

№ п/п	Категория инвалидов (вид нарушения)	Вариант организации доступности объекта (формы обслуживания)*
1.	Все категории инвалидов и МГН	ВНД
	<i>в том числе инвалиды:</i>	
2	передвигающиеся на креслах-колясках	ВНД
3	с нарушениями опорно-двигательного аппарата	ВНД
4	с нарушениями зрения	ВНД
5	с нарушениями слуха	ВНД
6	с нарушениями умственного развития	-

* - указывается один из вариантов: «А», «Б», «ДУ», «ВНД»

3.4. Состояние доступности основных структурно-функциональных зон

№ п/п	Основные структурно-функциональные зоны	Состояние доступности, в том числе для основных категорий инвалидов**	Приложение	
			№ на плане	№ фото
1	Территория, прилегающая к зданию (участок)	ДЧ-И (Г, О) ВНД (К, С)	-	3,4
2	Вход (входы) в здание	ДЧ-И (Г) ВНД (К, С, О)	27, 30	5-16
3	Путь (пути) движения внутри здания (в т.ч. пути эвакуации)	ДЧ-И (Г) ВНД (К, О, С)	Коридоры I эт. - IV эт.	17-29
4	Зона целевого назначения здания (целевого посещения объекта)	ДЧ-И (К, О) ВНД (С, Г)	Кабинеты аудитории I эт. - IV эт.	34-46
5	Санитарно-гигиенические помещения	ДЧ-И (С, Г) ВНД (К, О)	Туалеты I эт. - IV эт.	47-61
6	Система информации и связи (на всех зонах)	ВНД	I эт. IV эт.	-
7	Пути движения к объекту (от остановки транспорта)	ДЧ-И (Г, О) ВНД (К, С)	-	1-2

** Указывается: ДП-В - доступно полностью всем; ДП-И (К, О, С, Г, У) – доступно полностью избирательно (указать категории инвалидов); ДЧ-В - доступно частично всем; ДЧ-И (К, О, С, Г, У) – доступно частично избирательно (указать категории инвалидов); ДУ - доступно условно, ВНД - недоступно

3.5. Итоговое заключение о состоянии доступности ОСИ:

Состояние доступности объекта оценено как временно недоступно.

Для обеспечения доступности объекта для инвалидов с нарушениями слуха рекомендуется разместить визуальную информацию на путях движения к зоне оказания услуг, установить информационную индукционную систему (портативную, стационарную).

Для инвалидов с нарушением опорно-двигательного аппарата необходимо наружные и внутренние лестницы обустроить поручнями в соответствии с ГОСТ Р 51261.

Для инвалидов с нарушением зрения необходимо выделить контрастным цветом краевые ступени крыльца и внутренних лестниц (каждого марша лестницы), перед крыльцом нанести предупредительную тактильную полосу, контуры входных дверей и ручки выделить контрастным цветом, на стеклянные панели нанести яркую контрастную маркировку, а также предусмотреть на объекте тактильные указатели и информационные таблички с дублированием основной информации рельефно-точечным шрифтом Брайля.

Организация ситуационной помощи заключается в подготовке специалистов по работе с инвалидами и маломобильными группами населения.

Для инвалидов на кресле-коляске пандус на входной группе привести в соответствие требуемым нормам (установить поручни в соответствии с ГОСТ Р 51261). Предусмотреть преодоление перепадов высот в виде порогов с помощью приставных пандусов.

Обустроить универсальные санитарные кабины для инвалидов в соответствии с требованиями СП 59.13330.2012.

Обеспечить эвакуационные мероприятия для всех категорий инвалидов (предусмотреть передвижение по лестнице с верхних этажей с помощью ТСР лестничного мобильного подъемника или оборудовать безопасные зоны).

4. Управленческое решение

4.1. Рекомендации по адаптации основных структурных элементов объекта

№ п/п	Основные структурно-функциональные зоны объекта	Рекомендации по адаптации объекта (вид работы)*
1	Территория, прилегающая к зданию (участок)	Текущий ремонт
2	Вход (входы) в здание	Текущий ремонт
3	Путь (пути) движения внутри здания (в т.ч. пути эвакуации)	Текущий ремонт, индивидуальное решение с ТСР, организационные мероприятия
4	Зона целевого назначения здания (целевого посещения объекта)	Текущий ремонт, индивидуальное решение с ТСР
5	Санитарно-гигиенические помещения	Капитальный ремонт
6	Система информации на объекте (на всех зонах)	Текущий ремонт, индивидуальное решение с ТСР, организационные мероприятия
7	Пути движения к объекту (от остановки транспорта)	Текущий ремонт

*- указывается один из вариантов (видов работ): не нуждается; ремонт (текущий, капитальный); индивидуальное решение с ТСР; технические решения невозможны – организация альтернативной формы обслуживания

4.2. Период проведения работ 2016 г.

в рамках исполнения _____
(указывается наименование документа: программы, плана)

4.3 Ожидаемый результат (по состоянию доступности) после выполнения работ по адаптации ДП-И (Г, О, С), ДУ (К).

Оценка результата исполнения программы, плана (по состоянию доступности) _____

4.4. Для принятия решения требуется, не требуется (нужное подчеркнуть):

4.4.1. согласование на Комиссии _____

(наименование Комиссии по координации деятельности в сфере обеспечения доступной среды жизнедеятельности для инвалидов и других МГН)

4.4.2. согласование работ с надзорными органами (в сфере проектирования и строительства, архитектуры, охраны памятников, другое - указать)
не требуется.

4.4.3. техническая экспертиза; разработка проектно-сметной документации;

4.4.4. согласование с вышестоящей организацией (собственником объекта);

4.4.5. согласование с общественными организациями инвалидов общественная организация «Тюменская областная общественная организация Общероссийской общественной организации «Всероссийское общество инвалидов» (ВОИ).

4.4.6. другое _____

Имеется заключение уполномоченной организации о состоянии доступности объекта (наименование документа и выдавшей его организации, дата), прилагается _____

4.7. Информация может быть размещена (обновлена) на Карте доступности субъекта Российской Федерации _____

- Доступная среда - <http://ds.admtyumen.ru>;
 - Карта доступности - <http://ds.admtyumen.ru/dsto/map/osi.htm>;
 - Консоль (внесение паспортов объектов) – <http://ds.admtyumen.ru/console>.
- (наименование сайта, портала)

5. Особые отметки

ПРИЛОЖЕНИЯ:

Результаты обследования:

- | | |
|--|-----------------|
| 1. Территории, прилегающей к объекту | на <u>4</u> л. |
| 2. Входа (входов) в здание | на <u>12</u> л. |
| 3. Путей движения в здании | на <u>13</u> л. |
| 4. Зоны целевого назначения объекта | на <u>13</u> л. |
| 5. Санитарно-гигиенических помещений | на <u>15</u> л. |
| 6. Системы информации (и связи) на объекте | на <u>0</u> л. |

Результаты фотофиксации на объекте _____ на 61 л.

Поэтажные планы, паспорт БТИ _____ на 4 л.

Другое (в том числе дополнительная информация о путях движения к объекту) нет.

Руководитель
рабочей группы:

Главный инженер ТООО ВОИ
Кривошеина С.В.
(Должность, Ф.И.О.)


(Подпись)

Члены рабочей
группы:

Специалист по работе с
инвалидами ТООО ВОИ
Бодриченков О.Н.


(Подпись)

Представитель
организации
расположенной
на объекте:

Комендант учебного корпуса
Гальванцев Н.Б.
(Должность, Ф.И.О.)


(Подпись)

I. Результаты обследования:

1. Территории, прилегающей к зданию (участка)

ФГБОУ ВО «Тюменский индустриальный университет», ТИУ
Учебно-лабораторный корпус г. Тюмень, ул. Луначарского, 2, корп. 6.
наименование объекта, адрес

№ п/п	Наименование функционально-планировочного элемента	Наличие элемента			Выявленные нарушения и замечания		Работы по адаптации объектов	
		есть/нет	№ на плане	№ фото	Содержание	Значимо для инвалида (категория)	Содержание	Виды работ
1.1	Вход (входы) на территорию	есть	-	3	- отсутствует информация о месте расположения парковки (в том числе для инвалидов) на территории учреждения и пандуса; - отсутствует связь с администрацией.	К, Г, С, О	- установить информационные указатели; - установить кнопку вызова с обратной связью; - установить информационный указатель о месте нахождения пандуса.	Текущий ремонт
1.2	Путь (пути) движения на территории	есть	-	2-4	- не выполнено понижение бордюрного камня.	К, О, С, О	- выполнить понижение бордюрного камня.	Текущий ремонт
1.3	Лестница (наружная)	нет	-	-	-	-	-	-
1.4	Пандус (наружный)	нет	-	-	-	-	-	-
1.5	Автостоянка и парковка	есть	-	-	- не выделены парковочные места для стоянки автотранспорта инвалидов; - не предусмотрен выход с парковки на тротуар;	К, Г, О, С	- выделить и обустроить парковочные места в соответствии с требованиями СП 59.12330.2012; - обустроить бордюрный пандус.	Текущий ремонт

II Заключение по зоне:

Наименование структурно-функциональной зоны	Состояние доступности* (к пункту 3.4 Акта обследования ОСИ)	Приложение		Рекомендации по адаптации (вид работы)** к пункту 4.1 Акта обследования ОСИ
		№ на плане	№ фото	
Территория, прилегающая к зданию (участок)	ДЧ-И (Г, О) ВНД (К, С)	-	3,4	Текущий ремонт

* указывается: ДП-В - доступно полностью всем; ДП-И (К, О, С, Г, У) – доступно полностью избирательно (указать категории инвалидов); ДЧ-В - доступно частично всем; ДЧ-И (К, О, С, Г, У) – доступно частично избирательно (указать категории инвалидов); ДУ - доступно условно, ВНД - недоступно

Комментарий к заключению: Состояние доступности объекта оценено как Доступно частично избирательно (Г, О). Временно недоступно (К, С).

I. Результаты обследования:

2. Входа (входов) в здание

ФГБОУ ВО «Тюменский индустриальный университет», ТИУ
Учебно-лабораторный корпус г. Тюмень, ул. Луначарского, 2, корп. 6.
наименование объекта, адрес

№ п/п	Наименование функционально-планировочного элемента	Наличие элемента			Выявленные нарушения и замечания		Работы по адаптации объектов	
		есть/нет	№ на плане	№ фото	Содержание	Значимо для инвалида (категория)	Содержание	Виды работ
2.1	Лестница в учебный корпус (наружная)	есть	30	5, 14	- отсутствует предупредительная тактильная полоса перед лестницей; - краевые ступени не выделены контрастным цветом; - отсутствуют поручни.	О, С, Г	- краевые ступени крыльца выделить контрастным цветом; - перед лестницей нанести предупредительную тактильную полосу (перед входом в здание); - установить поручни в соответствии с ГОСТ Р 51261.	Текущий ремонт
2.2	Пандус (наружный)	есть	-	6-9	- уклон значительно превышает норму; - поверхность пандуса скользкая; - отсутствует связь с администрацией; - поручень с одной стороны и не установленной конструкции; - ширина прохода с пандуса на входную площадку менее 0,9 м; - съезд с пандуса требует ремонта.	К, О, С	- выполнить противоскользящее покрытие; - обеспечить связь с администрацией и ситуационную помощь; - увеличить ширину прохода; - установить поручни в соответствии с ГОСТ Р 51261; - выполнить ремонт.	Текущий ремонт
2.3	Входная площадка (перед дверью)	есть	-	10	- отсутствует пиктограмма доступность для инвалидов; - отсутствует электронное информационное табло (бегущая строка); - отсутствует информационная табличка с наименованием учреждения и режимом работы дублированная шрифтом Брайля.	К, О, С, Г	- установить электронное информационное табло, информационную табличку и пиктограмму.	Текущий ремонт
2.4	Дверь (входная)	есть	-	11, 13	- контуры входных дверей и ручки не выделены контрастным цветом; - отсутствует звуковой маяк;	С, К, О, Г	- выделить контуры входных дверей и ручки контрастным цветом; - установить	Текущий ремонт

					- на стеклянных панелях отсутствует яркая контрастная маркировка (желтый круг); - открывание дверей не обеспечивает пятисекундной задержки.		звуковой маяк; - обеспечить пятисекундную задержку; - нанести яркую контрастную маркировку (желтый круг).	
2.5	Тамбур	есть	27	12, 13	- отсутствует противоскользящее покрытие.	Г, О, С	- выполнить противоскользящее покрытие.	Текущий ремонт

II Заключение по зоне:

Наименование структурно-функциональной зоны	Состояние доступности* (к пункту 3.4 Акта обследования ОСИ)	Приложение		Рекомендации по адаптации (вид работы)** к пункту 4.1 Акта обследования ОСИ
		№ на плане	№ фото	
Вход в здание	ДЧ-И (Г) ВНД (К, С, О)	27, 30	5-16	Текущий ремонт

* указывается: ДП-В - доступно полностью всем; ДП-И (К, О, С, Г, У) – доступно полностью избирательно (указать категории инвалидов); ДЧ-В - доступно частично всем; ДЧ-И (К, О, С, Г, У) – доступно частично избирательно (указать категории инвалидов); ДУ - доступно условно, ВНД - недоступно

Комментарий к заключению: Состояние доступности объекта оценено как доступно частично избирательно (Г). Временно недоступно (К, С, О).

I. Результаты обследования:

3. Пути (путей) движения внутри здания (в т.ч. путей эвакуации)

ФГБОУ ВО «Тюменский индустриальный университет», ТИУ

Учебно-лабораторный корпус г. Тюмень, ул. Луначарского, 2, корп. 6.

наименование объекта, адрес

№ п/п	Наименование функционально-планировочного элемента	Наличие элемента			Выявленные нарушения и замечания		Работы по адаптации объектов	
		есть/нет	№ на плане	№ фото	Содержание	Значимость для инвалидов (категория)	Содержание	Виды работ
3.1	Коридор (вестибюль, зона ожидания, галерея, балкон)	есть	коридоры I эт. – IV эт.	17-24	<ul style="list-style-type: none"> - отсутствует информационный терминал; - отсутствует информационная табличка (оказание ситуационной помощи); - не обозначен доступный вход для инвалидов на кресле-коляске на системе контроля; - отсутствует электронное информационное табло (бегущая строка); - колонны на путях движения не выделены контрастным цветом; - отсутствует мнемосхема. 	К, О, С, Г	<ul style="list-style-type: none"> - установить информационный терминал; - установить электронное информационное табло, информационную табличку (оказание ситуационной помощи) мнемосхему в учебном корпусе и в библиотеке; - обозначить доступный вход для инвалидов на кресле-коляске на системе контроля; - выделить колонны контрастным цветом. 	Текущий ремонт, индивидуальное решение с ТСП
3.2	Лестница (внутри здания)	есть	8, 11	25	<ul style="list-style-type: none"> - краевые ступени каждого лестничного марша не выделены контрастным цветом; - лестницы оборудованы поручнем с одной стороны. 	С, К, О	<ul style="list-style-type: none"> - выделить краевые ступени контрастным цветом; - установить поручни на всех лестницах в соответствии с ГОСТ Р 51261. 	Текущий ремонт, индивидуальное решение с ТСП
3.3	Пандус (внутри здания)	нет	-	-	-	-	-	-
3.4	Лифт пассажирский (или подъемник)	есть	11	26-28	- не выявлено.	-	- не требуется (доступ обеспечен).	-
3.5	Дверь	есть	-	29	<ul style="list-style-type: none"> - контуры и ручки дверей не выделены контрастным цветом; - доводчики дверей не обеспечивают пятисекундную задержку. 	К, О, С, Г	<ul style="list-style-type: none"> - выделить контуры и ручки дверей контрастным цветом; - отрегулировать доводчики. 	Текущий ремонт
3.6	Пути эвакуации (в т.ч. зоны)	есть	-	30-33	<ul style="list-style-type: none"> - не предусмотрена эвакуация колясочников, нет зон безопасности; - краевые ступени лестниц 	К, О, С, Г	<ul style="list-style-type: none"> - краевые ступени лестниц выделить контрастным цветом; - установить поручни 	Текущий ремонт, индивидуальное решение

безопасности)			эвакуационного выхода не выделены контрастным цветом, отсутствуют поручни; - контур пластиковых дверей и ручки не выделены контрастным цветом; - на стеклянных панелях отсутствует яркая контрастная маркировка (желтый круг).	на всех лестницах в соответствии с ГОСТ Р 51261; - предусмотреть эвакуацию колясочников с помощью мобильного лестничного подъемника или оборудовать безопасные зоны на каждом этаже; - выделить контуры входных дверей и ручки контрастным цветом; - предусмотреть использование телескопического пандуса.	решение с ТСП, организационные мероприятия
---------------	--	--	--	---	--

Заключение по зоне:

Наименование структурно-функциональной зоны	Состояние доступности (к пункту 3.4 Акта обследования ОСИ)	Приложение		Рекомендации по адаптации (вид работы) к пункту 4.1 Акта обследования ОСИ
		№ на плане	№ фото	
Путь (пути) движения внутри здания (в т.ч. пути эвакуации)	ДЧ-И (Г) ВНД (К, О, С)	Коридоры I эт. - IV эт.	17-29	Текущий ремонт, индивидуальное решение с ТСП, организационные мероприятия

* указывается: ДП-В - доступно полностью всем; ДП-И (К, О, С, Г, У) – доступно полностью избирательно (указать категории инвалидов); ДЧ-В - доступно частично всем; ДЧ-И (К, О, С, Г, У) – доступно частично избирательно (указать категории инвалидов); ДУ - доступно условно, ВНД - недоступно

Комментарий к заключению: Состояние объекта оценено как доступно частично избирательно (Г). Временно недоступно (К, О, С).

I. Результаты обследования:

4. Зоны целевого назначения здания (целевого посещения объекта)

ФГБОУ ВО «Тюменский индустриальный университет», ТИУ

Учебно-лабораторный корпус г. Тюмень, ул. Луначарского, 2, корп. 6.

наименование объекта, адрес

№ п/п	Наименование функционально-планировочного элемента	Наличие элемента			Выявленные нарушения и замечания		Работы по адаптации объектов	
		есть/нет	№ на плане	№ фото	Содержание	Значимо для инвалида (категория)	Содержание	Виды работ
4.1	Кабинетная форма обслуживания	есть	Кабинеты I эт. IV эт.	34-37	- отсутствует информационная индукционная система (портативная); - отсутствуют информационные таблички с наименованием кабинетов дублированные шрифтом Брайля; - отсутствуют пиктограммы.	Г, С	- установить информационную индукционную систему (портативную); - установить информационные таблички шрифтом Брайля; - установить информационные пиктограммы.	Текущий ремонт, индивидуальное решение с ТСР
4.2	Зальная форма обслуживания	есть	библиотека, читальный зал, аудитории	38-46	- отсутствует информационная индукционная система (стационарная); - отсутствуют видеоувеличители; - отсутствуют информационные таблички дублированные шрифтом Брайля; - отсутствуют пиктограммы; - на стеклянных панелях дверей отсутствует яркая контрастная маркировка (желтый круг); - дверные ручки не выделены контрастным цветом; - на стеклянных панелях отсутствует контрастная маркировка в виде полосы; - доводчики дверей не обеспечивают	О, К, Г, С	- установить информационную индукционную систему; - установить видеоувеличители; - установить информационные таблички шрифтом Брайля; - установить информационные пиктограммы; - нанести яркую контрастную маркировку (желтый круг); - выделить ручки контрастным цветом; - отрегулировать доводчики; - нанести контрастную маркировку в виде полосы.	Текущий ремонт, индивидуальное решение с ТСР

					пятисекундную задержку.			
4.3	Прилавочная форма обслуживания	нет	-	-	-	-	-	-
4.4	Форма обслуживания с перемещением по маршруту	нет	-	-	-	-	-	-
4.5	Кабина индивидуального обслуживания	нет	-	-	-	-	-	-

Заключение по зоне:

Наименование структурно-функциональной зоны	Состояние доступности (к пункту 4 Акта обследования ОСИ)	Приложение		Рекомендации по адаптации (вид работы) к пункту 4.1 Акта обследования ОСИ
		№ на плане	№ фото	
Зоны целевого назначения (целевого посещения объекта)	ДЧ-И (К, О) ВНД (С, Г)	Кабинеты аудитории - I эт. - IV эт.	34-46	Текущий ремонт, индивидуальное решение с ТСР

* указывается: ДП-В - доступно полностью всем; ДП-И (К, О, С, Г, У) – доступно полностью избирательно (указать категории инвалидов); ДЧ-В - доступно частично всем; ДЧ-И (К, О, С, Г, У) – доступно частично избирательно (указать категории инвалидов); ДУ - доступно условно, ВНД – недоступно

Комментарий к заключению: Состояние объекта оценено как доступно частично избирательно (К, О). Временно недоступно (Г, С).

I. Результаты обследования:

5. Санитарно-гигиенических помещений

ФГБОУ ВО «Тюменский индустриальный университет», ТИУ
Учебно-лабораторный корпус г. Тюмень, ул. Луначарского, 2, корп. 6.
наименование объекта, адрес

№ п/п	Наименование функционально-планировочного элемента	Наличие элемента			Выявленные нарушения и замечания		Работы по адаптации объектов	
		есть/нет	№ на плане	№ фото	Содержание	Значимо для инвалида (категория)	Содержание	Виды работ
5.1	Туалетная комната	есть	I эт.- IV эт.	47- 61	<ul style="list-style-type: none"> - размеры кабин не соответствуют нормам, отсутствует место для разворота коляски; - отсутствуют откидные поручни на унитазах; - отсутствуют поручни у раковины; - отсутствуют крючки для одежды и костылей; - ширина дверных проемов менее 0,9 м; - отсутствует связь с администратором; - высота порогов более 0,014 м. 	К, О, С	<ul style="list-style-type: none"> - обустроить универсальные кабины на каждом этаже; - обеспечить место для разворота кресла-коляски; - установить откидные поручни на унитазы; - установить поручни к раковинам; - установить крючки для одежды и костылей; - произвести уширение дверных проемов; - установить кнопку вызова со шнурком; - установить приставные пандусы. 	Капитальный ремонт
5.2	Душевая/ванная комната	нет	-	-	-	-	-	-
5.3	Бытовая комната (гардеробная)	нет	-	-	-	-	-	-

II Заключение по зоне:

Наименование структурно-функциональной зоны	Состояние доступности* (к пункту 3.4 Акта обследования ОСИ)	Приложение		Рекомендации по адаптации (вид работы)** к пункту 4.1 Акта обследования ОСИ
		№ на плане	№ фото	
Санитарно-гигиенические помещения	ДЧ-И (С, Г) ВНД (К, О)	Туалеты I эт. - IV эт.	47-61	Капитальный ремонт

* указывается: ДП-В - доступно полностью всем; ДП-И (К, О, С, Г, У) – доступно полностью избирательно (указать категории инвалидов); ДЧ-В - доступно частично всем; ДЧ-И (К, О, С, Г, У) – доступно частично избирательно (указать категории инвалидов); ДУ - доступно условно, ВНД - недоступно

Комментарий к заключению: Состояние доступности объекта оценено как доступен частично избирательно (Г, С). Временно недоступно (К, О).

**I. Результаты обследования:
6. Системы информации на объекте**

ФГБОУ ВО «Тюменский индустриальный университет», ТИУ
Учебно-лабораторный корпус г. Тюмень, ул. Луначарского, 2, корп. 6.
наименование объекта, адрес

№ п/п	Наименование функционально-планировочного элемента	Наличие элемента			Выявленные нарушения и замечания		Работы по адаптации объектов	
		есть/нет	№ на плане	№ фото	Содержание	Значимо для инвалида (категория)	Содержание	Виды работ
6.1	Визуальные средства	нет	-	-	- отсутствуют информационные таблички, указатели, пиктограммы, маркировки; - отсутствуют видео-увеличители; - отсутствует информационный терминал; - отсутствует информационное электронное табло (бегущая строка) (уличная, в помещении).	К, О, С, Г	- обеспечить визуальную информацию на объекте.	Текущий ремонт, организационные мероприятия
6.2	Акустические средства	нет	-	-	- отсутствует информационная индукционная система; - отсутствует звуковой маяк.	Г, С	- установить информационную индукционную систему; - установить звуковой маяк.	Текущий ремонт Индивидуальное решение с ТСР
6.3	Тактильные средства	нет	-	-	- отсутствуют тактильные таблички с шрифтом Брайля, пиктограммы; - отсутствует информационная мнемосхема.	С	- установить тактильные таблички с шрифтом Брайля, пиктограммы; - установить информационную мнемосхему.	Текущий ремонт

II Заключение по зоне:

Наименование структурно-функциональной зоны	Состояние доступности* (к пункту 3.4 Акта обследования ОСИ)	Приложение		Рекомендации по адаптации (вид работы)** к пункту 4.1 Акта обследования ОСИ
		№ на плане	№ фото	
Система информации на объекте	ВНД	-	-	Текущий ремонт, индивидуальное решение с ТСР, организационные мероприятия

* указывается: ДП-В - доступно полностью всем; ДП-И (К, О, С, Г, У) – доступно полностью избирательно (указать категории инвалидов); ДЧ-В - доступно частично всем; ДЧ-И (К, О, С, Г, У) – доступно частично избирательно (указать категории инвалидов); ДУ - доступно условно, ВНД - недоступно

Комментарий к заключению: Состояние доступности объекта оценено как временно недоступно.


Фотография №1



Фотография №2



Фотография №3




Фотография №4




Фотография №5



Фотография №6



Фотография №7




Фотография №8



Фотография №9



Фотография №10




Фотография №11



Фотография №12



Фотография №13



Фотография №14



Фотография №15



Фотография №16



Фотография №17



Фотография №18




Фотография №19



Фотография №20



Фотография №21



Фотография №22



Фотография №23




Фотография №24




Фотография №25




Фотография №26




Фотография №27




Фотография №28




Фотография №29



Фотография №30




Фотография №31



Фотография №32



Фотография №33



Фотография №34



Фотография №35



Фотография №36



Фотография №37



Фотография №38




Фотография №39



Фотография №40



Фотография №41



Фотография №42



Фотография №43



Фотография №44




Фотография №45



Фотография №46



Фотография №47



Фотография №48



Фотография №49



Фотография №50



Фотография №51



Фотография №52




Фотография №53



Фотография №54



Фотография №55




Фотография №56



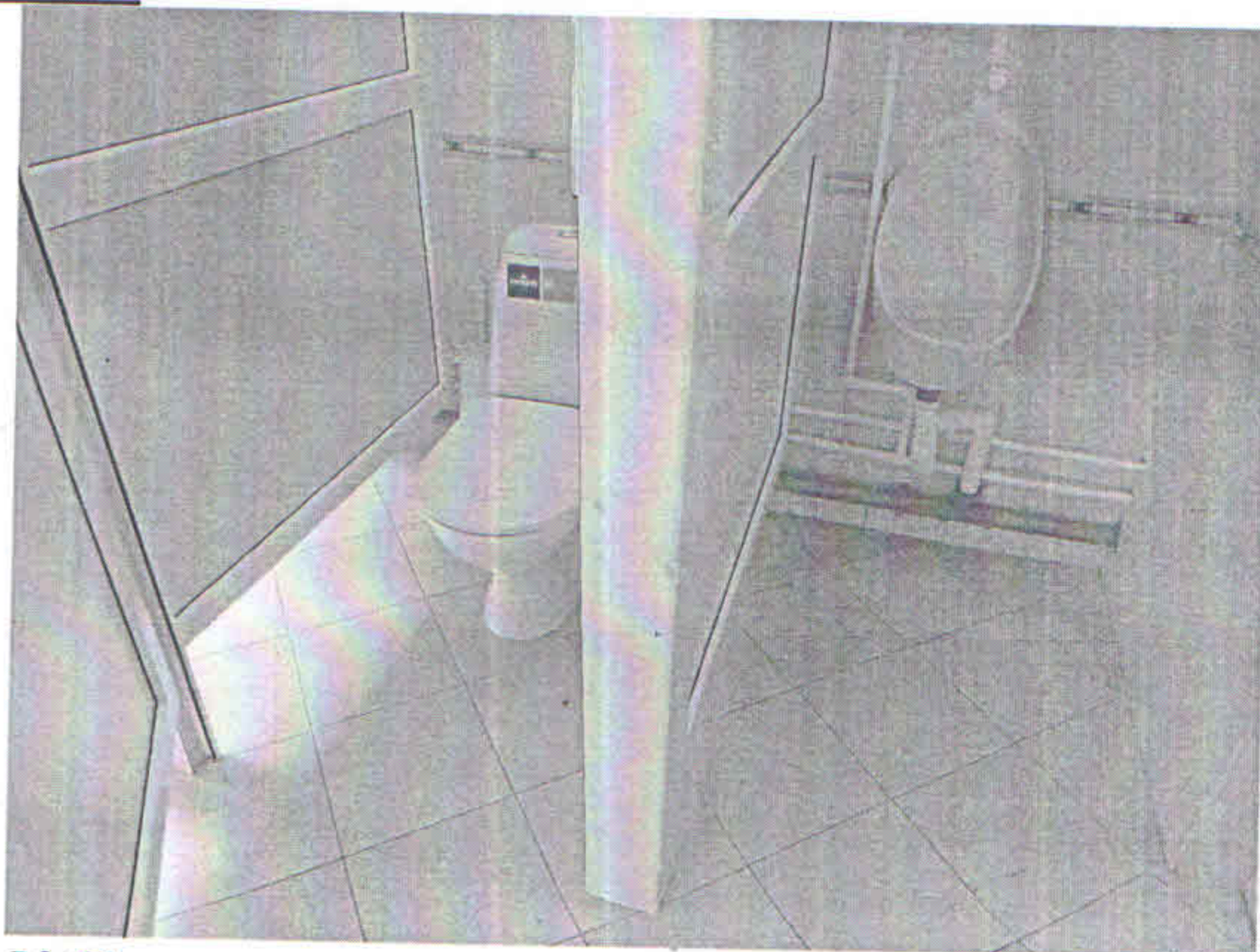
Фотография №57



Фотография №58



Фотография №59



Фотография №60



Фотография №61

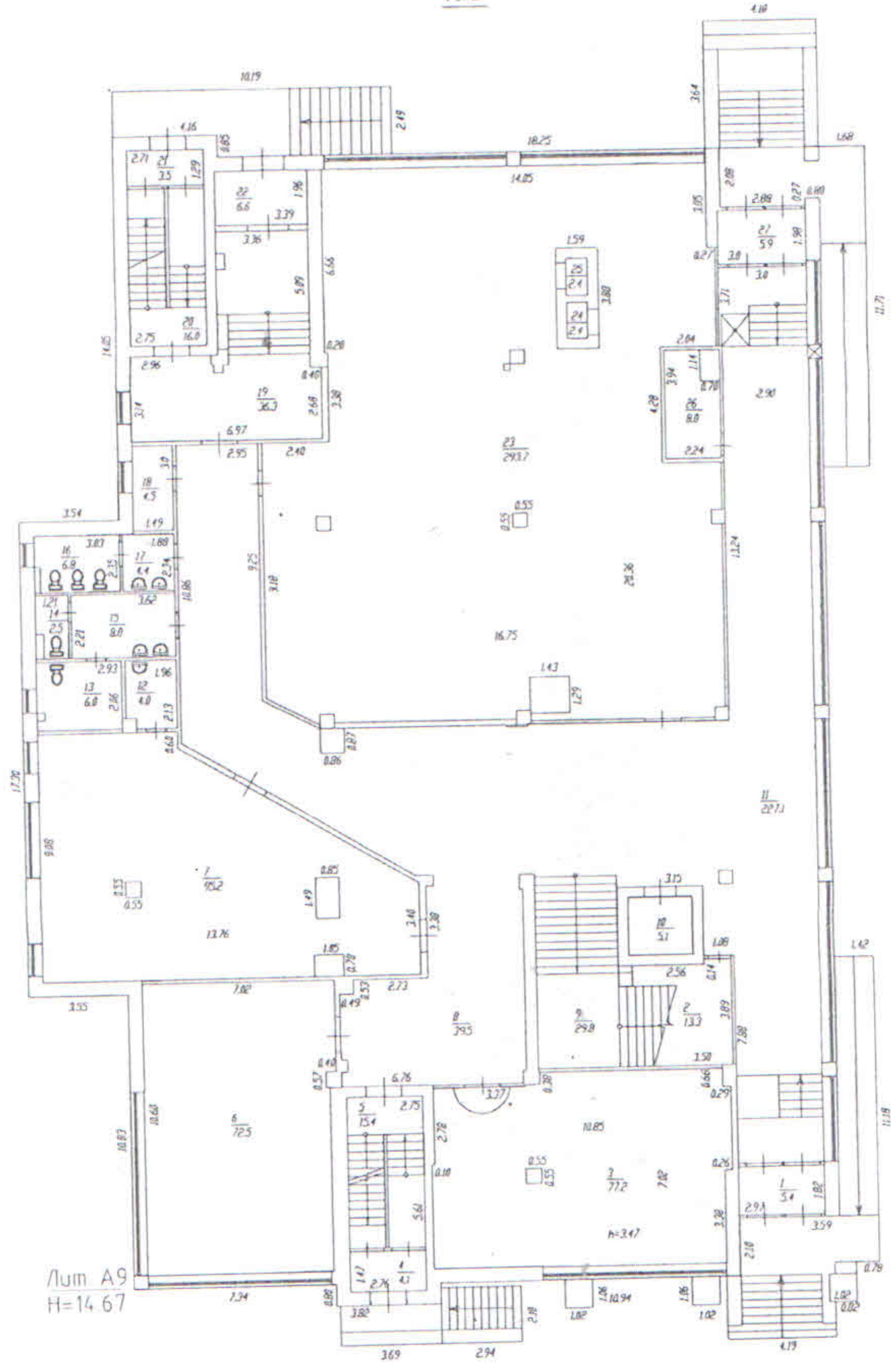


Тюменская область
г. Тюмень

ПЛАН

Кураторство
2 корпус 6

1:100



Лит А9
Н=14.67



Масштаб № 1:100
Дата 26.03.11

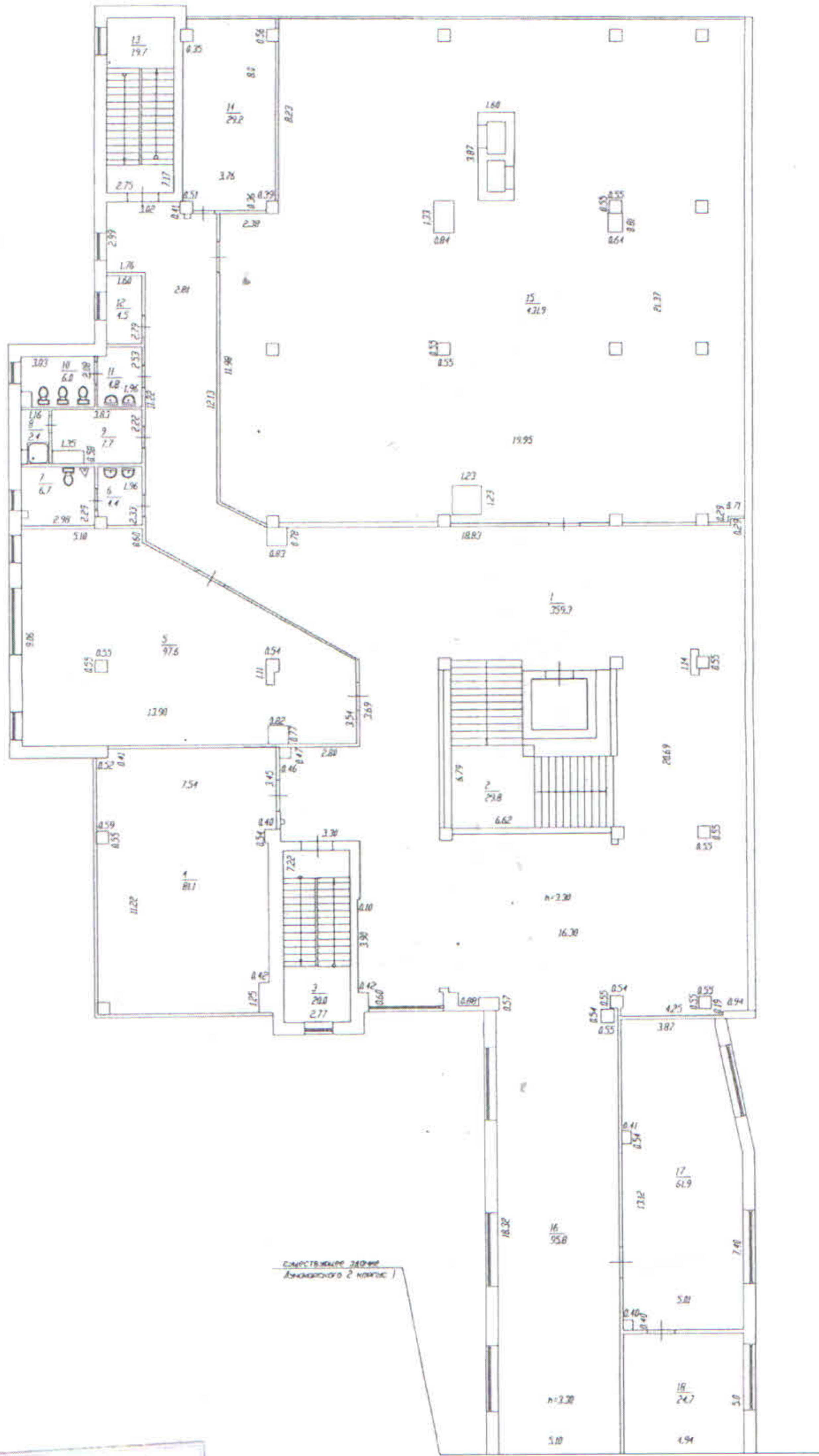
Технический отдел
Инженер
[Signature]

ТЮМЕНСКАЯ ОБЛАСТЬ
г. Тюмень

П.Л.А.И.

Мушкетерская
с корпусом Б

2-ЭТАЖ



Машиный № 1: 200
Дата 23.03.11

Техник-инженер
В.И.Иванов
Иванов

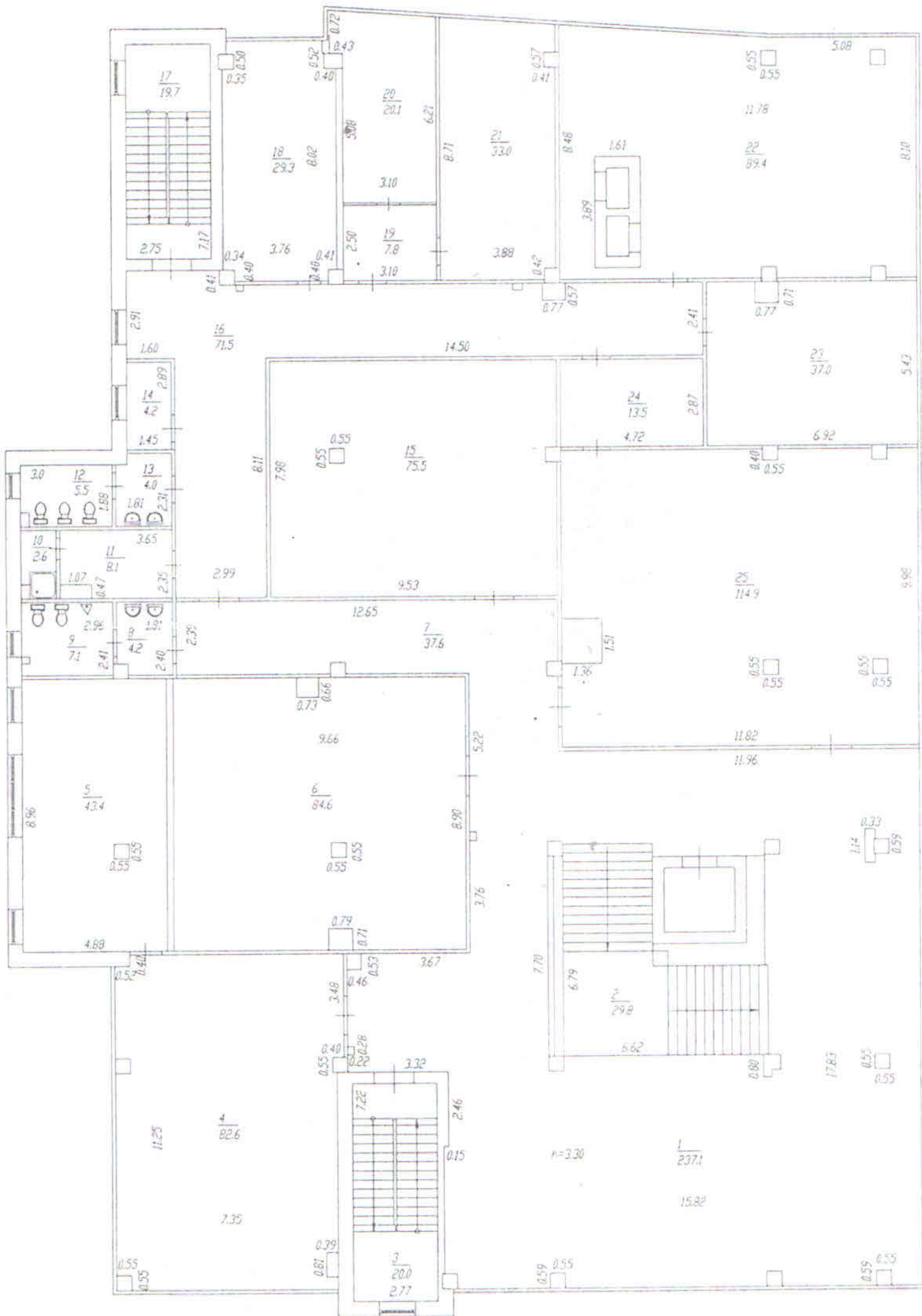
Тюменская область

г. Тюмень

ПЛАН

Улица Гумилевская
д. номер 6

3-31АХ



Масштаб № 1:100

Дата 23 03 11

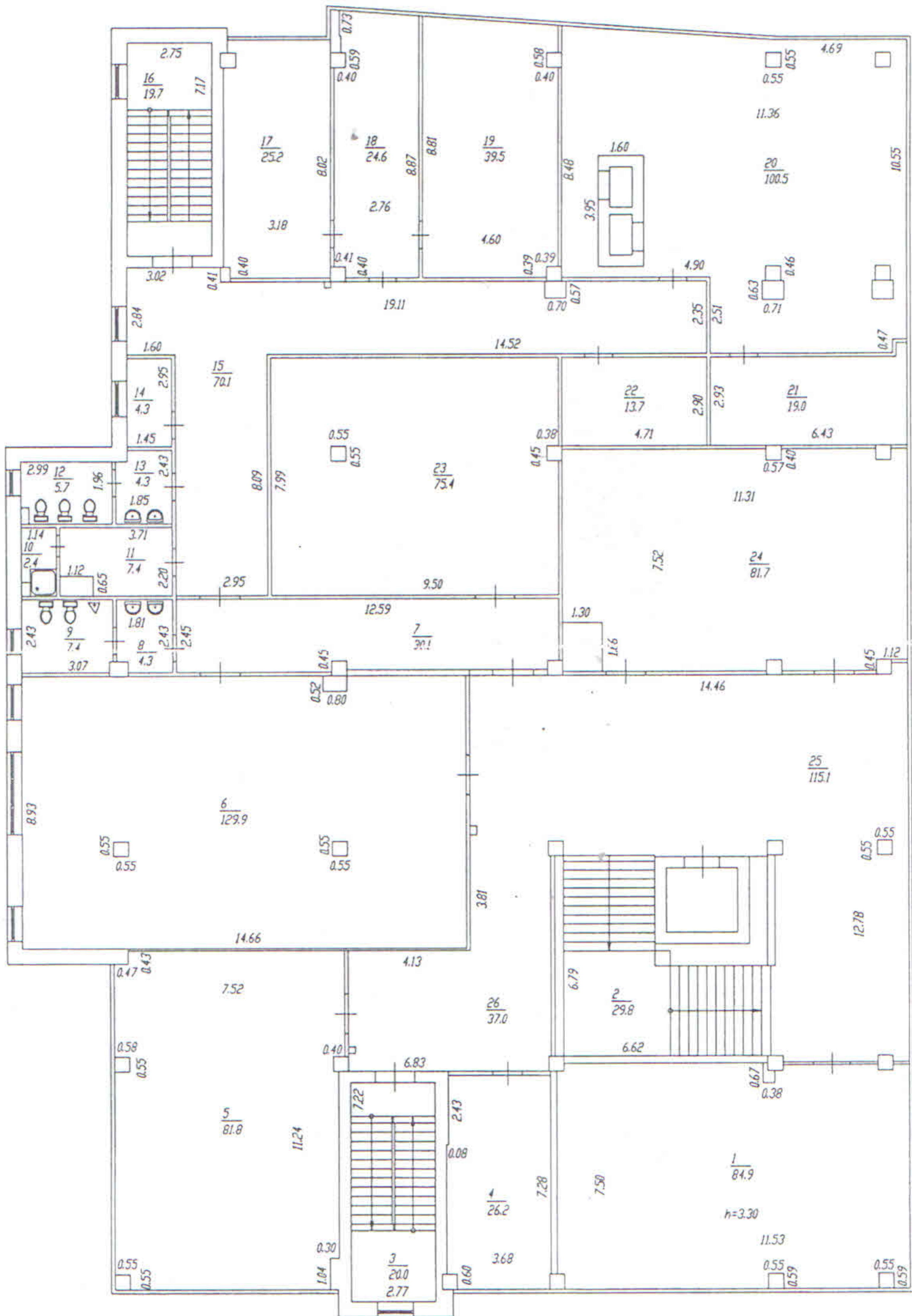
Техник-инвентаризатор:
Воронцов Александр
Иванович
[Signature]

Тюменская область
г. Тюмень

ПЛАН

Улица Луначарского
2 корпус 6

4-ЭТАЖ



Масштаб № 1:200

Дата 23.03.11

Техник-инженер архитектор
Винуров, Александр
Полный текст

ФЕДЕРАЛЬНОЕ АГЕНТСТВО ПО
ТЕХНИЧЕСКОМУ РЕГУЛИРОВАНИЮ
И МЕТРОЛОГИИ

СВИДЕТЕЛЬСТВО

о регистрации в едином реестре зарегистрированных систем
добровольной сертификации

Регистрационный № РОСС RU.K1039.04ЖЖЖО

СИСТЕМА ДОБРОВОЛЬНОЙ СЕРТИФИКАЦИИ
«МИР, ДОСТУПНЫЙ ДЛЯ ВСЕХ»

Свидетельство выдано Общероссийской общественной
организации «Всероссийское общество инвалидов»

Заместитель Руководителя
Федерального агентства по
техническому регулированию и
метрологии

А.В. Зажигалкин



Дата регистрации
« 02 » апреля 20 13 г.

119415 Москва, ул. Удальцова, 11, Система добровольной сертификации «Мир, доступный для всех»

Понедельник, 24 Июнь 2013

Рег. номер	РОСС RU.К1039.04 ЖЖЖЖ
Дата регистрации	02.04.2013
Наименование системы сертификации	Система добровольной сертификации «Мир, доступный для всех»
Организация, представившая систему на регистрацию	Адрес, телефон, e-mail
ООО «Всероссийской общество инвалидов» (ООО ВОО) (ОГРН 1027739385684)	119415 Москва, ул. Удальцова, 11
Область распространения системы (объекты сертификации)	Строительные конструкции, здания, сооружения, объекты городской и загородной инфраструктуры, объекты пешеходной инфраструктуры, транспортная инфраструктура, средства информации об объекте, стандартные услуги населению, специальные услуги населению, эксперты в области обеспечения безбарьерной среды для маломобильных групп населения.

Изображение знака





Система добровольной сертификации
«Мир, доступный для всех»
(СДС «Мир, доступный для всех»)

Орган по сертификации «Общероссийская общественная организация
«Всероссийское общество инвалидов»
Адрес: 110121, г. Москва, Кутузовский проспект, д. 30/32

СЕРТИФИКАТ

ЭКСПЕРТА № 0032

Регистрационный номер РОСС RU.K1039.04ЖЖЖО
Срок действия с 01 октября 2014 г. по 30 сентября 2017 г.

Настоящий сертификат удостоверяет, что

Кривошеина Светлана Владимировна

аттестован(а) в качестве эксперта в области обеспечения
безбарьерной среды для инвалидов и маломобильных групп
населения в соответствии с требованиями СТО ВОИ К1039.04
ЖЖЖО:001;002;003;004;005;006;007;008.13 «Эксперты в области
обеспечения безбарьерной среды для инвалидов и
маломобильных групп населения. Требования к компетенции»
на основании протокола № 1 от «30» сентября 2014 г.

Руководитель
органа по сертификации

Домакин-Румянцев А.В.

М.П.

Эксперт

Рысев О. В.

ВОИ

ВМ
ВСЕРОССИЙСКОЕ
ОБЩЕСТВО
ИНВАЛИДОВ

ВСЕРОССИЙСКОЕ ОБЩЕСТВО ИНВАЛИДОВ

Система добровольной сертификации

«МИР, ДОСТУПНЫЙ ДЛЯ ВСЕХ»

(СДС «МИР, ДОСТУПНЫЙ ДЛЯ ВСЕХ»)



СЕРТИФИКАТ

Выдан в том, что

Бодриченков Олег Николаевич

Принял (-а) участие в семинаре

«Подготовка общественных экспертов в системе добровольной сертификации
«МИР, ДОСТУПНЫЙ ДЛЯ ВСЕХ»



Заместитель председателя
Всероссийского общества инвалидов

О.В. Рысев

Казань 2015 год