

Тюменская областная региональная организация
Общероссийской общественной организации
«Всероссийское общество инвалидов»

ПАСПОРТ
ДОСТУПНОСТИ ОБЪЕКТА
СОЦИАЛЬНОЙ ИНФРАСТРУКТУРЫ
НА ДОСТУПНОСТЬ ДЛЯ ИНВАЛИДОВ
И МАЛОМОБИЛЬНЫХ ГРУПП НАСЕЛЕНИЯ
(Заключение по обследованию объекта социальной инфраструктуры)

Объект № 1
ФГБОУ «Тюменский индустриальный университет»
г. Тюмень, ул. Мельникайте, д. 42

Председатель ТООО ВОИ



Кравченко Е. К.

Главный инженер ТООО ВОИ

Кривошеина С.В.

Тюмень

2020 год

В данном заключении представлена информация о состоянии доступности объекта социальной инфраструктуры, оформленная в «Паспорте доступности объекта социальной инфраструктуры (ОСИ)», для инвалидов и других маломобильных групп населения с целью принятия управленческих решений обеспечивающих их доступность, согласно методическому пособию «Методика паспортизации и классификации объектов и услуг с целью их объективной оценки для разработки мер, обеспечивающих их доступность» по Приказу Министерства труда и социальной защиты Российской Федерации от 25 декабря 2012 г. №627.

Заключение на обследование разработано по результатам экспертной оценки уровня доступности объекта и соблюдения нормативно-правовых документов в архитектурной, строительной и градостроительной отрасли, а также социальной политике.

Состояние объекта оценено как временно недоступно (ВНД).

Рекомендуем следующие мероприятия по обустройству и адаптации объекта:

- проведение ремонтных работ в соответствии с установленной нормативной и технической документацией: СП 59.13330.2016 - утвержден приказом Министерства строительства и жилищно-коммунального хозяйства РФ от 14 ноября 2016 г. № 798/пр. и введен в действие с 15 мая 2017г.

- организация ситуационной помощи инвалиду (другому маломобильному человеку) со стороны сотрудников учреждения для получения услуги на объекте, в том числе при использовании дополнительных технических средств.

Обозначения и сокращения, используемые в заключении (Паспорте ОСИ):

Формы инвалидности

Г	Инвалиды с нарушениями слуха
К	Инвалиды, передвигающиеся на креслах-колясках
О (ОДА)	Инвалиды с нарушениями опорно-двигательного аппарата
С	Инвалиды с нарушениями зрения
У	Инвалиды с нарушениями интеллекта

Состояние доступности объекта (зоны)

ДП	Доступно полностью
ДП-В	Доступен полностью всем
ДП-И	Доступен полностью избирательно
ДЧ	Доступно частично
ДЧ-В	Доступен частично всем
ДЧ-И	Доступен частично избирательно
ДУ	Доступно условно
«ВНД»	Временно недоступно
«Х»	Не предназначен для посещения инвалидами

Вариант организации доступности объекта (формы обслуживания)

«А»	Доступность всех зон и помещений - универсальная
«Б»	Доступны специально выделенные участки и помещения
«ДУ»	Доступность условная: дополнительная помощь сотрудника, услуги на дому, дистанционно
«ВНД»	Не организована доступность
«ТСР»	Технические средства реабилитации
«МГН»	Маломобильные группы населения (инвалиды всех категорий)

Обследование объекта и обработку данных провели:

Главный инженер ТООО ВОИ
Кривошеина С.В.

Инженер ТООО ВОИ
Бодриченков О.Н.
(инвалид 3 группы, с нарушением опорно-двигательного аппарата)

Специалист по работе с инвалидами
Григорьева Г.И
(инвалид 3 группы, общее заболевание)

Прилагаемые документы:

Фотографии – 89 шт.

Копии документов (Поэтажные планы, сертификаты) – 38 л.



УТВЕРЖДАЮ

И.В. Сомков

« 11 »

20 20 г.

ПАСПОРТ ДОСТУПНОСТИ
объекта социальной инфраструктуры (ОСИ)
№ 90 - 00

1. Общие сведения об объекте

- 1.1. Наименование (вид) объекта: общежитие №1,
- 1.2. Адрес объекта: город Тюмень, ул. Мельникайте, 42
- 1.3. Сведения о размещении объекта: отдельно стоящее здание 9 этажей, часть жилого дома общая площадь: 4709,4 кв.м.; жилая площадь 2402,4 кв.м.
- часть здания: нежилое помещение в жилом на первом этаже общая площадь 752,4 кв.м.
- 1.4. Год постройки здания 2006, последнего капитального ремонта _____ -
- 1.5. Дата предстоящих плановых ремонтных работ: текущего -, капитального -
- Сведения об организации, расположенной на объекте:
- 1.6. Название организации (учреждения), (полное юридическое наименование – согласно Уставу, краткое наименование): Федеральное государственное бюджетное образовательное учреждение «Тюменский индустриальный университет»
- 1.7. Юридический адрес организации (учреждения): 625000 г. Тюмень, ул. Володарского, 38
- 1.8. Основание для пользования объектом: оперативное управление
- 1.9. Форма собственности: государственная
- 1.10. Территориальная принадлежность: федеральная
- 1.11. Вышестоящая организация (наименование): Министерство науки и высшего образования
- 1.12. Адрес вышестоящей организации, другие координаты: Россия, 125993, г. Москва, ул. Тверская, 11

2. Характеристика деятельности организации на объекте

- 2.1 Сфера деятельности: общежитие
- 2.2 Виды оказываемых услуг: проживание
- 2.3 Форма оказания услуг: на объекте
- 2.4 Категории обслуживаемого населения по возрасту: 18-30 лет.
- 2.5 Категории обслуживаемых инвалидов: инвалиды с нарушениями опорно-двигательного аппарата, с нарушением зрения, с нарушением слуха, с нарушением интеллекта
- 2.6 Плановая мощность: посещаемость (количество обслуживаемых в день), вместимость, пропускная способность: 280 человек
- 2.7 Участие в исполнении ИПР ребенка-инвалида (да, нет): нет

3. Состояние доступности объекта

3.1 Путь следования к объекту пассажирским транспортом

(описать маршрут движения с использованием пассажирского транспорта: Остановка «Студенческий городок» автобусы маршрутов №№54, 46, маршрутное такси №№ 5, 44, 45, 29

наличие адаптированного пассажирского транспорта к объекту (да, нет): да

3.2 Путь к объекту от ближайшей остановки пассажирского транспорта:

3.2.1 расстояние до объекта от остановки транспорта -300м.

3.2.2 время движения (пешком) - 10 мин.

3.2.3 наличие выделенного от проезжей части пешеходного пути (есть, нет): есть

3.2.4 перекрестки: (нерегулируемые; регулируемые, со звуковой сигнализацией, таймером): регулируемые, со звуковой сигнализацией

3.2.5 Информация на пути следования к объекту: (акустическая, тактильная, визуальная): визуальная

3.2.6 Перепады высоты на пути: (есть, нет): да

Их обустройство для инвалидов на коляске: (есть, нет): да

3.3 Организация доступности объекта для инвалидов – форма обслуживания*

№ п/п	Категория инвалидов (вид нарушения)	Вариант организации доступности объекта (формы обслуживания)*
1.	Все категории инвалидов и МГН <i>в том числе инвалиды:</i>	ВНД
2	передвигающиеся на креслах-колясках	ВНД
3	с нарушениями опорно-двигательного аппарата	ВНД
4	с нарушениями зрения	ВНД
5	с нарушениями слуха	ДУ
6	с нарушениями интеллекта	ДУ

* - указывается один из вариантов: «А», «Б», «ДУ», «ВНД»

3.4 Состояние доступности основных структурно-функциональных зон

№ п/п	Основные структурно-функциональные зоны	Состояние доступности, в том числе для основных категорий инвалидов**
1	Территория, прилегающая к зданию (участок)	ДЧ-И (О, Г, С) ВНД (К)
2	Вход (входы) в здание	ДЧ-И (О, Г, У) ВНД (К, С)
3	Путь (пути) движения внутри здания (в т.ч. пути эвакуации)	ДП-И (У, Г) ДЧ-И (О) ВНД (К, С)
4	Зона целевого назначения здания (целевого посещения объекта)	ДП-И (У, Г) ДЧ-И (О, С) ВНД (К)
4 (III)	Зона целевого назначения здания (жилые помещения)	ДП-И (Г, У) ДЧ-И (О, К, С)
5	Санитарно-гигиенические помещения	ДП-И (Г, У) ДЧ-И (С) ВНД (К, О)
6	Система информации и связи (на всех зонах)	ДЧ-В
7	Пути движения к объекту (от остановки транспорта)	ДЧ-В

** Указывается: ДП-В - доступно полностью всем; ДП-И (К, О, С, Г, У) – доступно полностью избирательно (указать категории инвалидов); ДЧ-В - доступно частично всем; ДЧ-И (К, О, С, Г, У) – доступно частично избирательно (указать категории инвалидов); ДУ - доступно условно, ВНД – временно недоступно

3.5. Итоговое заключение о состоянии доступности ОСИ:

Состояние доступности объекта оценено как временно недоступно (ВНД).

Для обеспечения доступности объекта для инвалидов с нарушениями слуха рекомендуется разместить визуальную информацию (в том числе электронное информационное табло «Бегающая строка»).

Для инвалидов с нарушением опорно-двигательного аппарата необходимо внутреннюю лестницу и лестницу в тренажерный зал обустроить опорными поручнями в соответствии с требованиями ГОСТ Р 51261-2017, обеспечить покрытие ступеней и входной площадки крыльца и тамбура противоскользящим покрытием в соответствии с требуемыми нормами.

Для инвалидов с нарушением зрения необходимо выделить контрастным цветом краевые ступени (проступь) лестниц (каждого марша лестниц). Предусмотреть на объекте предупреждающие и информационные тактильные указатели, информационную вывеску с дублированием основной информации рельефно-точечным шрифтом Брайля. Предусмотреть использование контрастного сочетания цветов в применяемом оборудовании (дверь – стена, ручка, санитарный прибор – пол, стена, стена – выключатели, средства визуальной информации).

Для инвалидов на креслах-колясках необходимо обеспечить доступ к пандусу, обустроить пандус в соответствии с требованиями СП 59.13330.2016, предусмотреть доступ в тренажерный зал с помощью ступенькохода (лестничного мобильного подъемника), обеспечить связь с администрацией. Предусмотреть преодоление перепадов высот в виде порогов с помощью приставных мини-пандусов в т.ч. в помещениях для инвалидов-колясочников.

Обеспечить пути эвакуации элементами доступности для всех категорий инвалидов в соответствии с требованиями СП 59.13330.2016г.

Организация ситуационной помощи заключается в подготовке специалистов по работе с инвалидами и маломобильными группами населения (Федеральный закон № 419-ФЗ от 01.12.2014г) и включении им в должностные инструкции выполнение мероприятий по оказанию ситуационной помощи.

Обустроить санитарно-гигиенические помещения в местах проживания инвалидов-колясочников и в местах общего пользования в соответствии с требованиями СП 59.13330.2016.

4. Управленческое решение

4.1. Рекомендации по адаптации основных структурных элементов объекта

№ п/п	Основные структурно-функциональные зоны объекта	Рекомендации по адаптации объекта (вид работы)*
1	Территория, прилегающая к зданию (участок)	Текущий ремонт
2	Вход (входы) в здание	Текущий ремонт, организационные мероприятия, индивидуальное решение с ТСР

3	Путь (пути) движения внутри здания (в т.ч. пути эвакуации)	Текущий ремонт, организационные мероприятия индивидуальное решение с ТСР
4	Зона целевого назначения здания (целевого посещения объекта)	Текущий ремонт, индивидуальное решение с ТСР, организационные мероприятия
4 (III)	Зона целевого назначения здания (жилые помещения)	Текущий ремонт, организационные мероприятия
5	Санитарно-гигиенические помещения	Капитальный ремонт, организационные мероприятия, индивидуальное решение с ТСР
6	Система информации на объекте (на всех зонах)	Текущий ремонт, индивидуальное решение с ТСР
7	Пути движения к объекту (от остановки транспорта)	Текущий ремонт

*- указывается один из вариантов (видов работ): не нуждается; ремонт (текущий, капитальный); индивидуальное решение с ТСР; технические решения невозможны – организация альтернативной формы обслуживания

4.2. Период проведения работ до г.

(указывается наименование документа: программы, плана)

4.3 Ожидаемый результат (по состоянию доступности) после выполнения работ по адаптации ДП-И (О, Г, У, С), ДУ (К).

Оценка результата исполнения программы, плана (по состоянию доступности)

4.4. Для принятия решения требуется, не требуется (нужное подчеркнуть):
Согласование _____.

Имеется заключение уполномоченной организации о состоянии доступности объекта (наименование документа и выдавшей его организации, дата), прилагается _____.

4.5. Информация размещена (обновлена) на Карте доступности субъекта Российской Федерации дата _____ 2020 года.

Геопортал Тюменской области - <http://gis72to.ru/>;

Карта доступной среды (объекты социальной инфраструктуры):

http://gis72to.ru/orbismap/public_map/geoportal72/osi;

- Консоль (внесение паспортов объектов) – <http://gis.72to.ru/orbismap/#index/osi>
(наименование сайта, портала)

5. Особые отметки

Паспорт сформирован на основании:

1. Анкеты (информации об объекте) от «11» февраля 2020 г.

2. Акта обследования объекта: № 417 от «11» февраля 2020 г.



УТВЕРЖДАЮ

Руководитель организации

И.О. проректора по ОДН

И.В. Сомков
« 11 » 02 20 20 г.

АНКЕТА
(информация об объекте социальной инфраструктуры)
К ПАСПОРТУ ДОСТУПНОСТИ ОСИ
№ 90-00

1. Общие сведения об объекте

- 1.1. Наименование (вид) объекта: общежитие №1,
1.2. Адрес объекта: город Тюмень, ул. Мельникайте, 42
1.3. Сведения о размещении объекта: отдельно стоящее здание 9 этажей, часть жилого дома общая площадь: 4709,4 кв.м.: жилая площадь 2402,4 кв.м.
- часть здания: нежилое помещение в жилом на первом этаже общая площадь 752,4 кв.м.
1.4. Год постройки здания 2006, последнего капитального ремонта _____ -
1.5. Дата предстоящих плановых ремонтных работ: текущего -, капитального -
Сведения об организации, расположенной на объекте:
1.8. Название организации (учреждения), (полное юридическое наименование – согласно Уставу, краткое наименование): Федеральное государственное бюджетное образовательное учреждение «Тюменский индустриальный университет»
1.9. Юридический адрес организации (учреждения): 625000 г. Тюмень, ул. Володарского, 38
1.8. Основание для пользования объектом: оперативное управление
1.9. Форма собственности: государственная
1.10. Территориальная принадлежность: федеральная
1.11. Вышестоящая организация (наименование): Министерство науки и высшего образования
1.12. Адрес вышестоящей организации, другие координаты: Россия, 125993, г. Москва, ул. Тверская, 11

2. Характеристика деятельности организации на объекте

- 2.1 Сфера деятельности: общежитие
2.2 Виды оказываемых услуг: проживание
2.3 Форма оказания услуг: на объекте
2.4 Категории обслуживаемого населения по возрасту: 18-30 лет.
2.5 Категории обслуживаемых инвалидов: инвалиды с нарушениями опорно-двигательного аппарата, с нарушением зрения, с нарушением слуха, с нарушением интеллекта
2.6 Плановая мощность: посещаемость (количество обслуживаемых в день), вместимость, пропускная способность: 280 человек
2.8 Участие в исполнении ИПР ребенка-инвалида (да, нет): нет

3. Состояние доступности объекта

3.1 Путь следования к объекту пассажирским транспортом

(описать маршрут движения с использованием пассажирского транспорта: Остановка «Студенческий городок» автобусы маршрутов №№54, 46, маршрутное такси №№ 5, 44, 45, 29

наличие адаптированного пассажирского транспорта к объекту (да, нет): да

3.2 Путь к объекту от ближайшей остановки пассажирского транспорта:

3.2.1 расстояние до объекта от остановки транспорта -300м.

3.2.2 время движения (пешком) - 10 мин.

3.2.3 наличие выделенного от проезжей части пешеходного пути (есть, нет): есть

3.2.4 перекрестки: (нерегулируемые; регулируемые, со звуковой сигнализацией, таймером): регулируемые, со звуковой сигнализацией

3.2.5 Информация на пути следования к объекту: (акустическая, тактильная, визуальная): визуальная

3.2.6 Перепады высоты на пути: (есть, нет): да

Их обустройство для инвалидов на коляске: (есть, нет): да

3.3 Организация доступности объекта для инвалидов – форма обслуживания*

№ п/п	Категория инвалидов (вид нарушения)	Вариант организации доступности объекта (формы обслуживания)*
1.	Все категории инвалидов и МГН	-
	<i>в том числе инвалиды:</i>	
2	передвигающиеся на креслах-колясках	-
3	с нарушениями опорно-двигательного аппарата	-
4	с нарушениями зрения	-
5	с нарушениями слуха	-
6	с нарушениями интеллекта	-

* - указывается один из вариантов: «А», «Б», «ДУ», «ВНД».

4. Управленческое решение

4.1. Рекомендации по адаптации основных структурных элементов объекта

№ п/п	Основные структурно-функциональные зоны объекта	Рекомендации по адаптации объекта (вид работы)*
1	Территория, прилегающая к зданию (участок)	-
2	Вход (входы) в здание	-
3	Путь (пути) движения внутри здания (в т.ч. пути эвакуации)	-
4	Зона целевого назначения здания (целевого посещения объекта)	-
5	Санитарно-гигиенические помещения	-
6	Система информации на объекте (на всех зонах)	-
7	Пути движения к объекту (от остановки транспорта)	-

*- указывается один из вариантов (видов работ): не нуждается; ремонт (текущий, капитальный); индивидуальное решение с ТСР; технические решения невозможны – организация альтернативной формы обслуживания

Размещение информации на Карте доступности субъекта Российской Федерации
Геопортал Тюменской области - <http://gis72to.ru/>;

Карта доступной среды (объекты социальной инфраструктуры):

http://gis72to.ru/orbismap/public_map/geoportal72/osi;

- Консоль (внесение паспортов объектов) – <http://gis.72to.ru/orbismap/#index/osi>
(наименование сайта, портала)

согласовано

Вашин Башкиров Т.Л. Начальник ТОЛЧАХУ

(подпись, Ф.И.О., должность; координаты для связи уполномоченного представителя объекта)



УТВЕРЖДАЮ

И.о. проректора по ОДБ
А.В. Сомков
« 11 » 02 2020 г.

**АКТ ОБСЛЕДОВАНИЯ
объекта социальной инфраструктуры №417
К ПАСПОРТУ ДОСТУПНОСТИ ОСИ
№ 90-00**

Тюменская область
Наименование территориального
образования субъекта Российской
Федерации

«11» февраля 2020 г.

1. Общие сведения об объекте

- 1.1. Наименование (вид) объекта: общежитие №1,
1.2. Адрес объекта: город Тюмень, ул. Мельникайте, 42
1.3. Сведения о размещении объекта: отдельно стоящее здание 9 этажей, часть
жилого дома общая площадь: 4709,4 кв.м.: жилая площадь 2402,4 кв.м.
- часть здания: нежилое помещение в жилом на первом этаже общая площадь
752,4 кв.м.
1.4. Год постройки здания 2006, последнего капитального ремонта _____ -
1.5. Дата предстоящих плановых ремонтных работ: текущего -, капитального -
Сведения об организации, расположенной на объекте:
1.10. Название организации (учреждения), (полное юридическое наименование –
согласно Уставу, краткое наименование): Федеральное государственное
бюджетное образовательное учреждение «Тюменский индустриальный
университет»
1.11. Юридический адрес организации (учреждения): 625000 г. Тюмень, ул.
Володарского, 38
1.8. Основание для пользования объектом: оперативное управление
1.9. Форма собственности: государственная
1.10. Территориальная принадлежность: федеральная
1.11. Вышестоящая организация (наименование): Министерство науки и высшего
образования
1.12. Адрес вышестоящей организации, другие координаты: Россия, 125993, г.
Москва, ул. Тверская, 11

2. Характеристика деятельности организации на объекте

- 2.1 Сфера деятельности: общежитие
2.2 Виды оказываемых услуг: проживание
2.3 Форма оказания услуг: на объекте
2.4 Категории обслуживаемого населения по возрасту: 18-30 лет.

2.5 Категории обслуживаемых инвалидов: инвалиды с нарушениями опорно-двигательного аппарата, с нарушением зрения, с нарушением слуха, с нарушением интеллекта

2.6 Плановая мощность: посещаемость (количество обслуживаемых в день), вместимость, пропускная способность: 280 человек

2.9 Участие в исполнении ИПР ребенка-инвалида (да, нет): нет

3. Состояние доступности объекта

3.1 Путь следования к объекту пассажирским транспортом (описать маршрут движения с использованием пассажирского транспорта: Остановка «Студенческий городок» автобусы маршрутов №№54, 46, маршрутное такси №№ 5, 44, 45, 29

наличие адаптированного пассажирского транспорта к объекту (да, нет): да

3.2 Путь к объекту от ближайшей остановки пассажирского транспорта:

3.2.1 расстояние до объекта от остановки транспорта -300м.

3.2.2 время движения (пешком) - 10 мин.

3.2.3 наличие выделенного от проезжей части пешеходного пути (есть, нет): есть

3.2.4 перекрестки: (нерегулируемые; регулируемые, со звуковой сигнализацией, таймером): регулируемые, со звуковой сигнализацией

3.2.5 Информация на пути следования к объекту: (акустическая, тактильная, визуальная): визуальная

3.2.6 Перепады высоты на пути: (есть, нет): да

Их обустройство для инвалидов на коляске: (есть, нет): да

3.3 Организация доступности объекта для инвалидов – форма обслуживания*

№ п/п	Категория инвалидов (вид нарушения)	Вариант организации доступности объекта (формы обслуживания)*
1.	Все категории инвалидов и МГН <i>в том числе инвалиды:</i>	ВНД
2	передвигающиеся на креслах-колясках	ВНД
3	с нарушениями опорно-двигательного аппарата	ВНД
4	с нарушениями зрения	ВНД
5	с нарушениями слуха	ДУ
6	с нарушением интеллекта	ДУ

* - указывается один из вариантов: «А», «Б», «ДУ», «ВНД»

3.4. Состояние доступности основных структурно-функциональных зон

№ п/п	Основные структурно-функциональные зоны	Состояние доступности, в том числе для основных категорий инвалидов**	Приложение	
			№ на плане	№ фото
1	Территория, прилегающая к зданию (участок)	ДЧ-И (О, Г, С) ВНД (К)	-	1-8
2	Вход (входы) в здание	ДЧ-И (О, Г, У) ВНД (К, С)	-	9-19
3	Путь (пути) движения внутри здания (в т.ч. пути эвакуации)	ДП-И (У, Г) ДЧ-И (О) ВНД (К, С)	Коридоры, лестницы, лифт согласно плана	20-42
4	Зона целевого назначения здания	ДП-И (У, Г)	комната	43-56

	(целевого посещения объекта)	ДЧ-И (О, С) ВНД (К)	Коменданта, комната досуга, тренажерный зал	
4 (III)	Зона целевого назначения здания (жилые помещения)	ДП-И (Г, У) ДЧ-И (О, К, С)	Выделенные жилые помещения	57-65
5	Санитарно-гигиенические помещения	ДП-И (Г, У) ДЧ-И (С) ВНД (К, О)	В выделенных жилых помещениях и в местах общего пользования	66-86
6	Система информации и связи (на всех зонах)	ДЧ-В	1 эт.	87-89
7	Пути движения к объекту (от остановки транспорта)	ДЧ-В	-	-

** Указывается: ДП-В - доступно полностью всем; ДП-И (К, О, С, Г, У) – доступно полностью избирательно (указать категории инвалидов); ДЧ-В - доступно частично всем; ДЧ-И (К, О, С, Г, У) – доступно частично избирательно (указать категории инвалидов); ДУ - доступно условно, ВНД – недоступно

3.5. Итоговое заключение о состоянии доступности ОСИ:

Состояние доступности объекта оценено как временно недоступно (ВНД).

Для обеспечения доступности объекта для инвалидов с нарушениями слуха рекомендуется разместить визуальную информацию (в том числе электронное информационное табло «Бегающая строка»).

Для инвалидов с нарушением опорно-двигательного аппарата необходимо внутреннюю лестницу и лестницу в тренажерный зал обустроить опорными поручнями в соответствии с требованиями ГОСТ Р 51261-2017, обеспечить покрытие ступеней и входной площадки крыльца и тамбура противоскользящим покрытием в соответствии с требуемыми нормами.

Для инвалидов с нарушением зрения необходимо выделить контрастным цветом краевые ступени (проступь) лестниц (каждого марша лестниц). Предусмотреть на объекте предупреждающие и информационные тактильные указатели, информационную вывеску с дублированием основной информации рельефно-точечным шрифтом Брайля. Предусмотреть использование контрастного сочетания цветов в применяемом оборудовании (дверь – стена, ручка, санитарный прибор – пол, стена, стена – выключатели, средства визуальной информации).

Для инвалидов на креслах-колясках необходимо обеспечить доступ к пандусу, обустроить пандус в соответствии с требованиями СП 59.13330.2016, предусмотреть доступ в тренажерный зал с помощью ступенькохода (лестничного мобильного подъемника), обеспечить связь с администрацией. Предусмотреть преодоление перепадов высот в виде порогов с помощью приставных мини-пандусов в т.ч. в помещениях для инвалидов-колясочников.

Обеспечить пути эвакуации элементами доступности для всех категорий инвалидов в соответствии с требованиями СП 59.13330.2016г.

Организация ситуационной помощи заключается в подготовке специалистов по работе с инвалидами и маломобильными группами населения (Федеральный закон

№ 419-ФЗ от 01.12.2014г) и включении им в должностные инструкции выполнение мероприятий по оказанию ситуационной помощи.

Обустроить санитарно-гигиенические помещения в местах проживания инвалидов-колясочников и в местах общего пользования в соответствии с требованиями СП 59.13330.2016.

4. Управленческое решение

4.1. Рекомендации по адаптации основных структурных элементов объекта

№ п\п	Основные структурно-функциональные зоны объекта	Рекомендации по адаптации объекта (вид работы)*
1	Территория, прилегающая к зданию (участок)	Текущий ремонт
2	Вход (входы) в здание	Текущий ремонт, организационные мероприятия, индивидуальное решение с ТСП
3	Путь (пути) движения внутри здания (в т.ч. пути эвакуации)	Текущий ремонт, организационные мероприятия, индивидуальное решение с ТСП
4	Зона целевого назначения здания (целевого посещения объекта)	Текущий ремонт, индивидуальное решение с ТСП, организационные мероприятия
4 (III)	Зона целевого назначения здания (жилые помещения)	Текущий ремонт, организационные мероприятия
5	Санитарно-гигиенические помещения	Капитальный ремонт, организационные мероприятия, индивидуальное решение с ТСП
6	Система информации на объекте (на всех зонах)	Текущий ремонт, индивидуальное решение с ТСП
7	Пути движения к объекту (от остановки транспорта)	Текущий ремонт

*- указывается один из вариантов (видов работ): не нуждается; ремонт (текущий, капитальный); индивидуальное решение с ТСП; технические решения невозможны – организация альтернативной формы обслуживания

4.2. Период проведения работ до - г.

в рамках исполнения _____
(указывается наименование документа: программы, плана)

4.3 Ожидаемый результат (по состоянию доступности) после выполнения работ по адаптации ДП-И (О, Г, У, С), ДУ (К).

Оценка результата исполнения программы, плана (по состоянию доступности).

4.4. Для принятия решения требуется, не требуется (нужное подчеркнуть):

4.4.1. согласование на Комиссии _____ - _____.

(наименование Комиссии по координации деятельности в сфере обеспечения доступной среды жизнедеятельности для инвалидов и других МГН)

4.4.2. согласование работ с надзорными органами (в сфере проектирования и строительства, архитектуры, охраны памятников, другое - указать)

не требуется.

4.4.3. техническая экспертиза; разработка проектно-сметной документации;

4.4.4. согласование с вышестоящей организацией (собственником объекта);

4.4.5. согласование с общественными организациями инвалидов: Тюменская областная региональная организация Общероссийской общественной организации «Всероссийское общество инвалидов»

4.4.6. другое _____

Имеется заключение уполномоченной организации о состоянии доступности объекта (наименование документа и выдавшей его организации, дата), прилагается

4.7. Информация может быть размещена (обновлена) на Карте доступности субъекта Российской Федерации _____

Геопортал Тюменской области - <http://gis72to.ru/>;

Карта доступной среды (объекты социальной инфраструктуры):

http://gis72to.ru/orbismap/public_map/geoportal72/osi;

- Консоль (внесение паспортов объектов) – <http://gis.72to.ru/orbismap/#index/osi>
(наименование сайта, портала)

5. Особые отметки

ПРИЛОЖЕНИЯ:

Результаты обследования:

- | | |
|--|--------|
| 1. Территории, прилегающей к объекту | 8 шт. |
| 2. Входа (входов) в здание | 11 шт. |
| 3. Путей движения в здании | 23 шт. |
| 4. Зоны целевого назначения объекта | 23 шт. |
| 5. Санитарно-гигиенических помещений | 21 шт. |
| 6. Системы информации (и связи) на объекте | 3 шт. |


Результаты фотофиксации на объекте 89 шт.

Поэтажные планы, паспорт БТИ на 36 л.

Другое (в том числе дополнительная информация о путях движения к объекту) нет.

Руководитель
рабочей группы:

Главный инженер ТООО ВОИ
Кривошеина С.В.
(Должность, Ф.И.О.)



(Подпись)


Члены рабочей
группы:

Инженер ТООО ВОИ
Бодриченков О.Н.
(Должность, Ф.И.О.)



(Подпись)

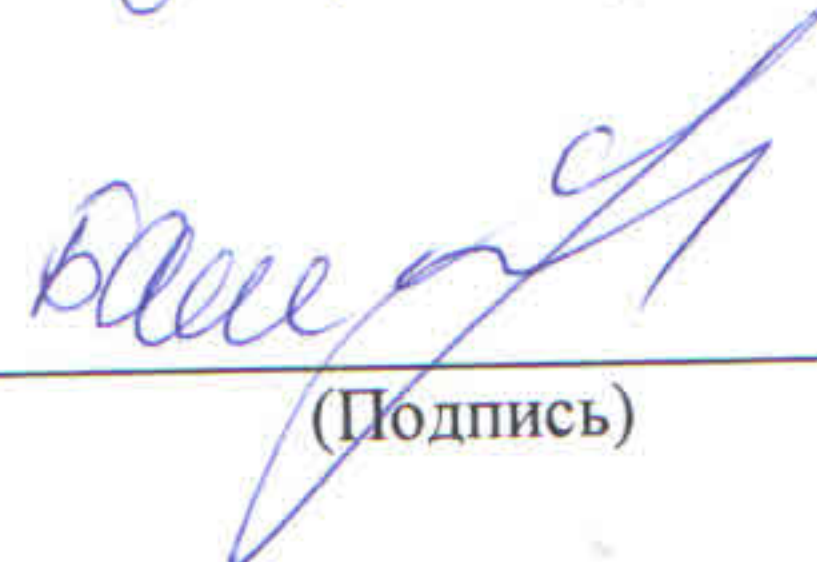
Специалист по работе с
инвалидами
Григорьева Г.И.
(Должность, Ф.И.О.)



(Подпись)

Представитель
организации
расположенной
на объекте:

Начальник территориального
отдела №4 АХУ ТИУ
Башкиров К.Г.
(Должность, Ф.И.О.)



(Подпись)

I. Результаты обследования:
1. Территории, прилегающей к зданию (участка)
Общежитие № 1
ФГБОУ «Тюменский индустриальный университет»
г. Тюмень, ул. Мельникайте, д. 42
наименование объекта, адрес

№ п/п	Наименование функционально-планировочного элемента	Наличие элемента			Выявленные нарушения и замечания		Работы по адаптации объектов	
		есть/нет	№ на плане	№ фото	Содержание	Значимо для инвалида (категория)	Содержание	Виды работ
1.1	Вход (входы) на территорию	есть	-	1	- не выявлено	-	- не требуется (доступ обеспечен)	-
1.2	Путь (пути) движения на территории	есть	-	2-8	- ширина пути на подходе к пандусу не соответствует требуемой норме; - на пути подхода к пандусу вокруг здания встречаются перепады высот в виде отмостки.	К, О, С	- обеспечить ширину пути движения не менее 1,2 м; - выполнить понижение бордюрного пандуса; - обеспечить поперечный уклон на пути движения (возле водосточной трубы) не более 2%; - обеспечить правильный водоотвод (обустроить водоотводный лоток с дренажной решеткой, размер просвета не более 0,015x0,013 м или диаметр не более 0,018 м).	Текущий ремонт
1.3	Лестница (наружная)	нет	-		-	-	-	-
1.4	Пандус (наружный)	нет	-		-	-	-	-
1.5	Автостоянка и парковка	есть	-	-	- не предусмотрено парковочное место для автотранспорта инвалидов.	К, О, С, Г, У	- оборудовать парковочное место: установить дорожные знаки (6.4, 8.17; 8.3.1); - выполнить разметку в соответствии с требованиями СП 59.13330.2016;	Текущий ремонт

II Заключение по зоне:

Наименование структурно-функциональной зоны	Состояние доступности* (к пункту 3.4 Акта обследования ОСИ)	Приложение		Рекомендации по адаптации (вид работы)** к пункту 4.1 Акта обследования ОСИ
		№ на плане	№ фото	
Территория, прилегающая к зданию (участок)	ДЧ-И (О, Г, С) ВНД (К)	-	1-8	Текущий ремонт

* указывается: ДП-В - доступно полностью всем; ДП-И (К, О, С, Г, У) – доступно полностью избирательно (указать категории инвалидов); ДЧ-В - доступно частично всем; ДЧ-И (К, О, С, Г, У) – доступно частично избирательно (указать категории инвалидов); ДУ - доступно условно, ВНД – недоступно

Комментарий к заключению: Состояние доступности объекта оценено как доступно частично избирательно (О, Г, С). Временно недоступно (К).

I. Результаты обследования:

2. Входа (входов) в здание

Общежитие № 1

ФГБОУ «Тюменский индустриальный университет»

г. Тюмень, ул. Мельникайте, д. 42

наименование объекта, адрес

№ п/п	Наименование функционально-планировочного элемента	Наличие элемента			Выявленные нарушения и замечания		Работы по адаптации объектов	
		есть/нет	№ на плане	№ фото	Содержание	Значимо для инвалида (категория)	Содержание	Виды работ
2.1	Лестница (наружная)	есть	-	9-11	<ul style="list-style-type: none"> - покрытие ступеней лестницы выполнено из скользких материалов (противоскользящее покрытие обеспечено не на всей поверхности ступеней; - краевые ступени (проступь) не выделены контрастным цветом; - асфальтовое покрытие перед лестницей выполнено под уклоном; - перед лестницей отсутствуют предупреждающие тактильно-контрастные указатели; - водоотведение осуществляется на пешеходный путь и площадка перед лестницей. 	С, О, Г, У	<ul style="list-style-type: none"> - обустроить лестничные ступени противоскользящим покрытием; - выделить проступь краевых ступеней контрастным цветом; - обустроить предупреждающую тактильно-контрастную полосу глубиной 0,5 м на расстоянии 0,3 м от препятствия; - обеспечить правильный водоотвод (обустроить водоотводный лоток с дренажной решеткой, размер просвета не более 0,015x0,013 м или диаметр не более 0,018 м). 	Текущий ремонт
2.2	Пандус	есть	-	12, 13	<ul style="list-style-type: none"> - уклон пандуса не соответствует требуемым нормам (5%); - пандус обустроен поручнем с одной стороны, его конструкция не соответствует требуемым нормам; - отсутствует связь с администрацией в нижней части пандуса; - противоскользящее покрытие на верхней площадке пандуса не закреплено по краю; - имеющееся противоскользящее покрытие затрудняет движение кресла-коляски. 	К, О, С, Г, У	<ul style="list-style-type: none"> - установить кнопку вызова помощи в нижней части пандуса; - установить поручни в соответствии с ГОСТ Р 51261; - обустроить противоскользящее покрытие, не создающее препятствий для кресла-коляски (резиновая крошка или ШЭЙП антикаблук и т.п.), закрепить противоскользящее 	Текущий ремонт, индивидуальное решение с ТСР, организационные мероприятия

							покрытие по краям.	
2.3	Входная площадка	есть	-	14, 15	- отсутствует пиктограмма «доступность для инвалидов»; - отсутствует электронное информационное табло (бегущая строка); - отсутствует информационная вывеска с наименованием учреждения и режимом работы с дублированием информации шрифтом Брайля; *- покрытие выполнено из скользких материалов, противоскользящее покрытие выполнено частично.	К, О, С, Г, У	- установить пиктограмму; - установить электронное информационное табло (бегущая строка); - установить информационную вывеску с шрифтом Брайля; - обустроить противоскользящее покрытие на всей поверхности входной площадки.	Текущий ремонт, индивидуальное решение с ТСР
2.4	Дверь (входная)	есть	-	15-19	- дверные ручки не выделены контрастным цветом; - доводчики дверей не обеспечивают пятисекундной задержки; - высота порогов более 0,014 м; - на стеклянной панели отсутствует яркая контрастная маркировка.	С, К, О	- выделить дверные ручки контрастным цветом; - выполнить регулировку доводчиков или установить доводчики обеспечивающие задержку при закрывании; - предусмотреть приставные пандусы к порогам; - нанести яркую контрастную маркировку.	Текущий ремонт
2.5	Тамбур	есть	-	16-18	- покрытие тамбура выполнено из скользкого материала, противоскользящее покрытие выполнено частично, не закреплено.	О, С, Г, У	- обеспечить противоскользящее покрытие, закрепить по краям.	Текущий ремонт

II Заключение по зоне:

Наименование структурно-функциональной зоны	Состояние доступности* (к пункту 3.4 Акта обследования ОСИ)	Приложение		Рекомендации по адаптации (вид работы)** к пункту 4.1 Акта обследования ОСИ
		№ на плане	№ фото	
Вход в здание	ДЧ-И (О, Г, У) ВНД (К, С)	-	9-19	Текущий ремонт, организационные мероприятия, индивидуальное решение с ТСР

* указывается: ДП-В - доступно полностью всем; ДП-И (К, О, С, Г, У) – доступно полностью избирательно (указать категории инвалидов); ДЧ-В - доступно частично всем; ДЧ-И (К, О, С, Г, У) – доступно частично избирательно (указать категории инвалидов); ДУ - доступно условно, ВНД - недоступно

Комментарий к заключению: Состояние доступности объекта оценено как доступно частично избирательно (О, Г, У). Временно недоступно (К, С).

I. Результаты обследования:
3. Пути (путей) движения внутри здания (в т.ч. путей эвакуации)

Общезитие № 1
ФГБОУ «Тюменский индустриальный университет»
г. Тюмень, ул. Мельникайте, д. 42

№ п/п	Наименование функционально-планировочного элемента	Наличие элемента			Выявленные нарушения и замечания		Работы по адаптации объектов	
		есть/нет	№ на плане	№ фото	Содержание	Значимо для инвалида (категория)	Содержание	Виды работ
3.1	Коридор (вестибюль, зона ожидания, галерея, балкон)	есть	Коридоры по плану	20-32	- отсутствует информационная табличка (оказание ситуационной помощи); - противоскользящее (грязезащитное) покрытие из тряпичного материала собирается волной, создает препятствие; - встречаются конструкции выступающие от стены более чем на 0,1 м; - отсутствуют информационные пиктограммы	К, О, С, Г, У	- установить информационную табличку (оказание ситуационной помощи); - контуры выступающих конструкций выделить ярким контрастным цветом; - разместить информационные пиктограммы, указатели.	Текущий ремонт, организационные мероприятия
3.2	Лестница (внутри здания)	есть	Лестницы по плану	33, 34	- краевые ступени (проступь) лестниц не выделены контрастным цветом; - отсутствует нумерация этажей на лестничных площадках.	О, С, К, Г, У	- выделить краевые ступени (проступь) контрастным цветом; - установить таблички с нумерацией этажей на лестничных площадках.	Текущий ремонт
-3.3	Пандус (внутри здания)	нет	-	-	-	-	-	-
3.4	Лифт пассажирский	есть	I	35, 36	- ширина дверного проема лифта и размеры лифтовой кабины не соответствуют требуемым нормам; - кнопки вызова не обозначены информационным указателем; - отсутствуют информационные таблички с номером этажа.	К, С	- увеличение дверного проема и размеров лифтовой кабины технически не возможно (предусмотреть кресло-коляску с размерами, обеспечивающими доступ в лифтовую кабину); - установить рядом с кнопками вызова контрастные информационные указатели; - установить информационные таблички с номером этажа на боковом откосе дверного	Текущий ремонт

							проема лифта.	
3.5	Дверь	есть	Межэтажные площадки	21, 22, 28	- дверные ручки не выделены контрастным цветом.	С	- выделить дверные ручки контрастным цветом.	Текущий ремонт
3.6	Пути эвакуации (в т.ч. зоны безопасности)	есть	I	37-42	- внутренняя лестница на пути эвакуации обустроена поручнем с одной стороны; - краевые ступени не выделены контрастным цветом; - не предусмотрена эвакуация инвалидов на кресле-коляске.	К, С, О, Г, У	- обустроить лестницу вторым поручнем; Выделить краевые ступени контрастным цветом; - предусмотреть специальные средства для эвакуации инвалидов – колясочников.	Текущий ремонт, организационные мероприятия, индивидуальное решение с ТСР

Заключение по зоне:

Наименование структурно-функциональной зоны	Состояние доступности (к пункту 3.4 Акта обследования ОСИ)	Приложение		Рекомендации по адаптации (вид работы) к пункту 4.1 Акта обследования ОСИ
		№ на плане	№ фото	
Путь (пути) движения внутри здания (в т.ч. пути эвакуации)	ДП-И (У, Г) ДЧ-И (О) ВНД (К, С)	Коридоры, лестницы, лифт согласно плана	20-42	Текущий ремонт, организационные мероприятия, индивидуальное решение с ТСР

* указывается: ДП-В - доступно полностью всем; ДП-И (К, О, С, Г, У) – доступно полностью избирательно (указать категории инвалидов); ДЧ-В - доступно частично всем; ДЧ-И (К, О, С, Г, У) – доступно частично избирательно (указать категории инвалидов); ДУ - доступно условно, ВНД - недоступно

Комментарий к заключению: Состояние объекта оценено как доступно полностью избирательно (У, Г). Доступно частично избирательно (О). Временно недоступно (К, С).

I. Результаты обследования:

4. Зоны целевого назначения здания (целевого посещения объекта)

Общежитие № 1

ФГБОУ «Тюменский индустриальный университет»

г. Тюмень, ул. Мельникайте, д. 42

наименование объекта, адрес

№ п/п	Наименование функционально-планировочного элемента	Наличие элемента			Выявленные нарушения и замечания		Работы по адаптации объектов	
		есть/нет	№ на плане	№ фото	Содержание	Значимо для инвалида (категория)	Содержание	Виды работ
4.1	Кабинетная форма обслуживания	есть	1 эт. каб. коменданта	43-45	<ul style="list-style-type: none"> - ширина рабочей створки двери менее 0,9 м; - высота порогов превышает 0,014 м; - отсутствуют информационные таблички с наименованием и номерами кабинетов с шрифтом Брайля; - дверные ручки не выделены контрастным цветом. 	С, К, О, Г, У	<ul style="list-style-type: none"> - предусмотреть оказание ситуационной помощи; - предусмотреть приставные мини пандусы к порогам; - установить информационные таблички с шрифтом Брайля; - дверные ручки выделить контрастным цветом. 	Текущий ремонт, индивидуальное решение с ТСР, организационные мероприятия
4.2	Зальная форма обслуживания	есть	1 эт. комната досуга подвал тренаж. Зал	46-56	<ul style="list-style-type: none"> - лестница в подвал не обустроена поручнями; - краевые ступени не выделены контрастным цветом; - высота порогов превышает 0,014 м; - дверные ручки не выделены контрастным цветом; - покрытие тамбуров выполнено из скользкого материала, противоскользящее покрытие выполнено частично, не закреплено; - не предусмотрен доступ инвалидов на кресле-коляске. 	С, К, О, Г, У	<ul style="list-style-type: none"> - обустроить лестницу поручнями в соответствии с ГОСТ Р 51261; - выделить краевые ступени контрастным цветом; - предусмотреть оказание ситуационной помощи; - предусмотреть приставные мини пандусы к порогам; - дверные ручки выделить контрастным цветом; - обеспечить противоскользящее покрытие по всей поверхности на пути движения; - обеспечить доступ инвалидов на кресле-коляске с 	Текущий ремонт, индивидуальное решение с ТСР, организационные мероприятия

							помощью ступенькохода (лестничного мобильного подъемника; - обеспечить связь с администрацией.	
4.3	Прилавочная форма обслуживания	нет	-	-	-	-	-	-
4.4	Форма обслуживания с перемещением по маршруту	нет	-	-	-	-	-	-
4.5	Кабина индивидуального обслуживания (примерочная)	нет	-	-	-	-	-	-

Заключение по зоне:

Наименование структурно-функциональной зоны	Состояние доступности (к пункту 4 Акта обследования ОСИ)	Приложение		Рекомендации по адаптации (вид работы) к пункту 4.1 Акта обследования ОСИ
		№ на плане	№ фото	
Зоны целевого назначения (целевого посещения объекта)	ДП-И (У, Г) ДЧ-И (О, С) ВНД (К)	Комната коменданта, комната досуга, тренажерный зал	43-56	Текущий ремонт, индивидуальное решение с ТСП, организационные мероприятия

* указывается: ДП-В - доступно полностью всем; ДП-И (К, О, С, Г, У) – доступно полностью избирательно (указать категории инвалидов); ДЧ-В - доступно частично всем; ДЧ-И (К, О, С, Г, У) – доступно частично избирательно (указать категории инвалидов); ДУ - доступно условно, ВНД – недоступно

Комментарий к заключению: Состояние объекта оценено как доступно частично избирательно (Г, О, У). Временно недоступно (К, С).

I. Результаты обследования:

4. Зоны целевого назначения здания (целевого посещения объекта)

Вариант III – жилые помещения

Общежитие № 1

ФГБОУ «Тюменский индустриальный университет»

г. Тюмень, ул. Мельникайте, д. 42

наименование объекта, адрес

Наименование функционально-планировочного элемента	Наличие элемента			Выявленные нарушения и замечания		Работы по адаптации объектов	
	есть/нет	№ на плане	№ фото	Содержание	Значимо для инвалида (категория)	Содержание	Виды работ
Жилые помещения	есть	Выделенные жилые помещения	57-65	<ul style="list-style-type: none"> - отсутствуют информационные таблички с шрифтом Брайля; - высота порога более 0,014м; - под мойкой отсутствует пространство для ног; - кран мойки с раздельной регулировкой подачи воды; - доступ на балкон перекрыт кроватью. 	К,О,Г,С,У	<ul style="list-style-type: none"> - установить информационные таблички с шрифтом Брайля; - предусмотреть приставные мини-пандусы в комнатах, где проживают инвалиды на креслах-колясках; - обеспечить пространство под мойкой высотой 0,75 м и глубиной 0,5 м; - установить кран с рычажным управлением подачи воды; - обеспечить доступ на балкон путем расстановки мебели. 	Текущий ремонт, организационные мероприятия

Заключение по зоне:

Наименование структурно-функциональной зоны	Состояние доступности (к пункту 4 Акта обследования ОСИ)	Приложение		Рекомендации по адаптации (вид работы) к пункту 4.1 Акта обследования ОСИ
		№ на плане	№ фото	
Зоны целевого назначения (целевого посещения объекта) Жилые помещения	ДП-И (Г, У) ДЧ-И (О, К, С)	Выделенные жилые помещения	57-65	Текущий ремонт, организационные мероприятия

* указывается: ДП-В - доступно полностью всем; ДП-И (К, О, С, Г, У) – доступно полностью избирательно (указать категории инвалидов); ДЧ-В - доступно частично всем; ДЧ-И (К, О, С, Г, У) – доступно частично избирательно (указать категории инвалидов); ДУ - доступно условно, ВНД – недоступно

Комментарий к заключению: Состояние объекта оценено как доступно полностью избирательно (Г, У). Доступно частично избирательно (О, К, С).

I. Результаты обследования:
5. Санитарно-гигиенических помещений

Общежитие № 1

ФГБОУ «Тюменский индустриальный университет»

г. Тюмень, ул. Мельникайте, д. 42

наименование объекта, адрес

№ п/п	Наименование функционально-планировочного элемента	Наличие элемента			Выявленные нарушения и замечания		Работы по адаптации объектов	
		есть/нет	№ на плане	№ фото	Содержание	Значимо для инвалида (категория)	Содержание	Виды работ
5.1	Туалетная комната совмещенная с душевой в комнате	есть	в выделенных жилых помещениях	66-72	<ul style="list-style-type: none"> - ширина дверного проема в свету менее 0,9 м; - дверные ручки не выделены контрастным цветом; - поручни около унитаза установлены с нарушением требуемых норм; - в другом номере отсутствуют поручни у унитаза и раковины; - отсутствует откидное сиденье в душе или стульчик для душа; - отсутствует связь с администратором; - отсутствуют держатели для трости и костылей. - не предусмотрено зеркало; - смеситель (в одной из комнат на раковине, в другой на душе) с отдельной регулировкой подачи воды. 	К, О, С, Г, У	<ul style="list-style-type: none"> Оборудовать туалетные комнаты с учетом требуемых норм СП 59.13330.2016 в местах проживания инвалидов-колясочников; - выполнить уширение дверного проема; - дверные ручки выделить контрастным цветом; - установить поручни около унитаза, раковины и душевого поддона в соответствии с требованиями ГОСТ Р 51261-2017; - установить держатели для трости и костылей; - установить смесители с рычажным управлением подачи воды; - предусмотреть стульчик для душа; - установить поворотное зеркало и полки для умывальных принадлежностей; - установить кнопку вызова с обратной связью и пиктограмму. 	Капитальный ремонт, индивидуальное решение ТСР, организационные мероприятия

5.1.1	Туалетная комната (в комнате досуга и тренажерном зале)	есть	1 эт. 11 подвал 11	*73-77	<ul style="list-style-type: none"> - ширина дверного проема в свету менее 0,9 м; - дверные ручки не выделены контрастным цветом; - отсутствуют поручни у унитаза и раковины; - отсутствует связь с администратором; - отсутствуют держатели для трости и костылей возле унитаза и возле раковины. 	К, О, С, Г, У	<p>Оборудовать туалетные комнаты с учетом требуемых норм СП 59.13330.2016;</p> <ul style="list-style-type: none"> - выполнить уширение дверного проема; - дверные ручки выделить контрастным цветом; - установить поручни около унитаза и раковины в соответствии с требованиями ГОСТ Р 51261-2017; - установить держатели для трости и костылей возле унитаза и раковины; - установить смесители с рычажным управлением подачи воды (в тренажерном зале); - установить кнопку вызова с обратной связью и пиктограмму. 	Капитальный ремонт, индивидуальное решение ТСР, организационные мероприятия
5.2	Душевая комната	есть	Подвал 8, 9	Подвал 78-80	<ul style="list-style-type: none"> - ширина дверного проема в свету менее 0,9 м; - дверные ручки не выделены контрастным цветом; - отсутствует откидное сиденье в душе или стульчик для душа; - отсутствуют полки для умывальных принадлежностей; - отсутствует связь с администрацией; - отсутствуют крючки для одежды. 	К, О, С, Г, У	<ul style="list-style-type: none"> - выполнить уширение дверного проема; - дверные ручки выделить контрастным цветом; - предусмотреть стульчик для душа; - установить полки для умывальных принадлежностей; - установить кнопку вызова с обратной связью и пиктограмму. - установить крючки для одежды; 	Капитальный ремонт, индивидуальное решение ТСР, организационные мероприятия
5.3	Прачечная, раздевалка	есть	1 эт. 8, 9 подвал 7, 10	83-86 81-82	<ul style="list-style-type: none"> - дверные ручки не выделены контрастным цветом 	С	<ul style="list-style-type: none"> - выделить дверные ручки контрастным цветом. 	Текущий ремонт

II Заключение по зоне:

Наименование структурно-функциональной зоны	Состояние доступности* (к пункту 3.4 Акта обследования ОСИ)	Приложение		Рекомендации по адаптации (вид работы)** к пункту 4.1 Акта обследования ОСИ
		№ на плане	№ фото	
Санитарно-гигиенические помещения	ДП-И (Г, У) ДЧ-И (С) ВНД (К, О)	В выделенных жилых помещениях,	66-86	Текущий ремонт, организационные мероприятия, технические средства реабилитации (при наличии технической возможности капитальный ремонт)

* указывается: ДП-В - доступно полностью всем; ДП-И (К, О, С, Г, У) – доступно полностью избирательно (указать категории инвалидов); ДЧ-В - доступно частично всем; ДЧ-И (К, О, С, Г, У) – доступно частично избирательно (указать категории инвалидов); ДУ - доступно условно, ВНД - недоступно

Комментарий к заключению: Состояние объекта оценено как доступно полностью избирательно (Г, У). Доступно частично избирательно (С). Временно недоступно (К, О).

**I. Результаты обследования:
6. Системы информации на объекте**

Общежитие № 1

ФГБОУ «Тюменский индустриальный университет»

г. Тюмень, ул. Мельникайте, д. 42

наименование объекта, адрес

№ п/п	Наименование функционально-планировочного элемента	Наличие* элемента			Выявленные нарушения и замечания		Работы по адаптации объектов	
		есть/нет	№ на плане	№ фото	Содержание	Значимо для инвалида (категория)	Содержание	Виды работ
6.1	Визуальные средства	есть	1 эт.	87-89	- отсутствуют информационные таблички, указатели, пиктограммы, предупредительная маркировка; - отсутствует информационное электронное табло (бегущая строка); - краевые ступеней лестниц не выделены контрастным цветом; - ручки дверей не выделены контрастным цветом.	К, О, Г, У	Обеспечить визуальную информацию на объекте: - установить информационные таблички, указатели, пиктограммы, информационное электронное табло (бегущая строка); - краевые ступени выделить контрастным цветом; - применить контрастные сочетания цветов (дверь-стена, ручка, стена-выключатель, средства визуальной информации и т. п.); - информацию на стендах выполнить более крупным шрифтом на контрастном фоне.	Текущий ремонт, индивидуальное решение с ТСР
6.2	Акустические средства	нет	-	-	-	Г	-	-
6.3	Тактильные средства	нет	-	-	- отсутствуют информационные тактильные таблички на кабинетах и жилых комнатах дублированные шрифтом Брайля, информационная вывеска с шрифтом Брайля, пиктограммы; - отсутствует предупредительная тактильная полоса перед наружной лестницей.	С	- установить информационные тактильные таблички на кабинетах и комнатах с шрифтом Брайля, информационную вывеску с шрифтом Брайля, пиктограммы; - обустроить предупредительную тактильную полосу перед наружной лестницей.	Текущий ремонт


II Заключение по зоне:

Наименование структурно-функциональной зоны	Состояние доступности* (к пункту 3.4 Акта обследования ОСИ)	Приложение		Рекомендации по адаптации (вид работы)** к пункту 4.1 Акта обследования ОСИ
		№ на плане	№ фото	
Система информации на объекте	ДЧ-В	1 эт.	87-89	Текущий ремонт, индивидуальное решение с ТСР

* указывается: ДП-В - доступно полностью всем; ДП-И (К, О, С, Г, У) – доступно полностью избирательно (указать категории инвалидов); ДЧ-В - доступно частично всем; ДЧ-И (К, О, С, Г, У) – доступно частично избирательно (указать категории инвалидов); ДУ - доступно условно, ВНД - недоступно

Комментарий к заключению: Состояние доступности объекта оценено как доступно частично всем.

Фотография №1



Фотография №2



Фотография №3



Фотография №4



Фотография №5



Фотография №6



Фотография №7



Фотография №8




Фотография №9



Фотография №10



Фотография №11



Фотография №12



Фотография №13



Фотография №14



Фотография №15



Фотография №16




Фотография №17



Фотография №18



Фотография №19



Фотография №20



Фотография №21



Фотография №22



Фотография №23




Фотография №24




Фотография №25



Фотография №26



Фотография №27




Фотография №28



Фотография №29



Фотография №30



Фотография №31




Фотография №32



Фотография №33



Фотография №34




Фотография №35



Фотография №36



Фотография №37



Фотография №38



Фотография №39



Фотография №40



Фотография №41



Фотография №42



Фотография №43



Фотография №44



Фотография №45



Фотография №46



Фотография №47



Фотография №48



Фотография №49




Фотография №50



Фотография №51



Фотография №52



Фотография №53




Фотография №54




Фотография №55



Фотография №56



Фотография №57




Фотография №58



Фотография №59




Фотография №60



Фотография №61



Фотография №62




Фотография №63



Фотография №64



Фотография №65




Фотография №66



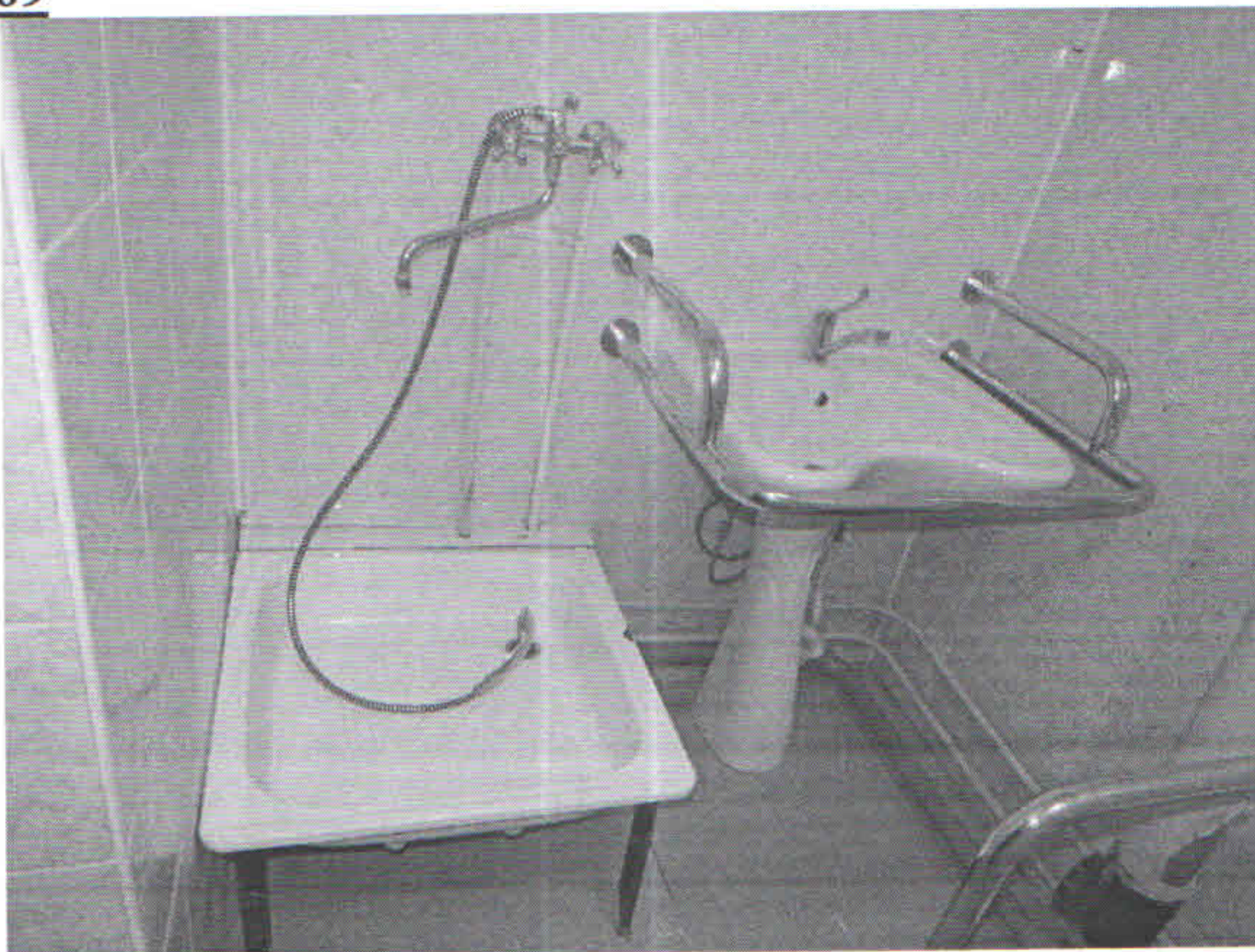
Фотография №67



Фотография №68



Фотография №69



Фотография №70



Фотография №71



Фотография №72



Фотография №73



Фотография №74



Фотография №75



Фотография №76



Фотография №77



Фотография №78



Фотография №79



Фотография №80



Фотография №81



Фотография №82



Фотография №83



Фотография №84



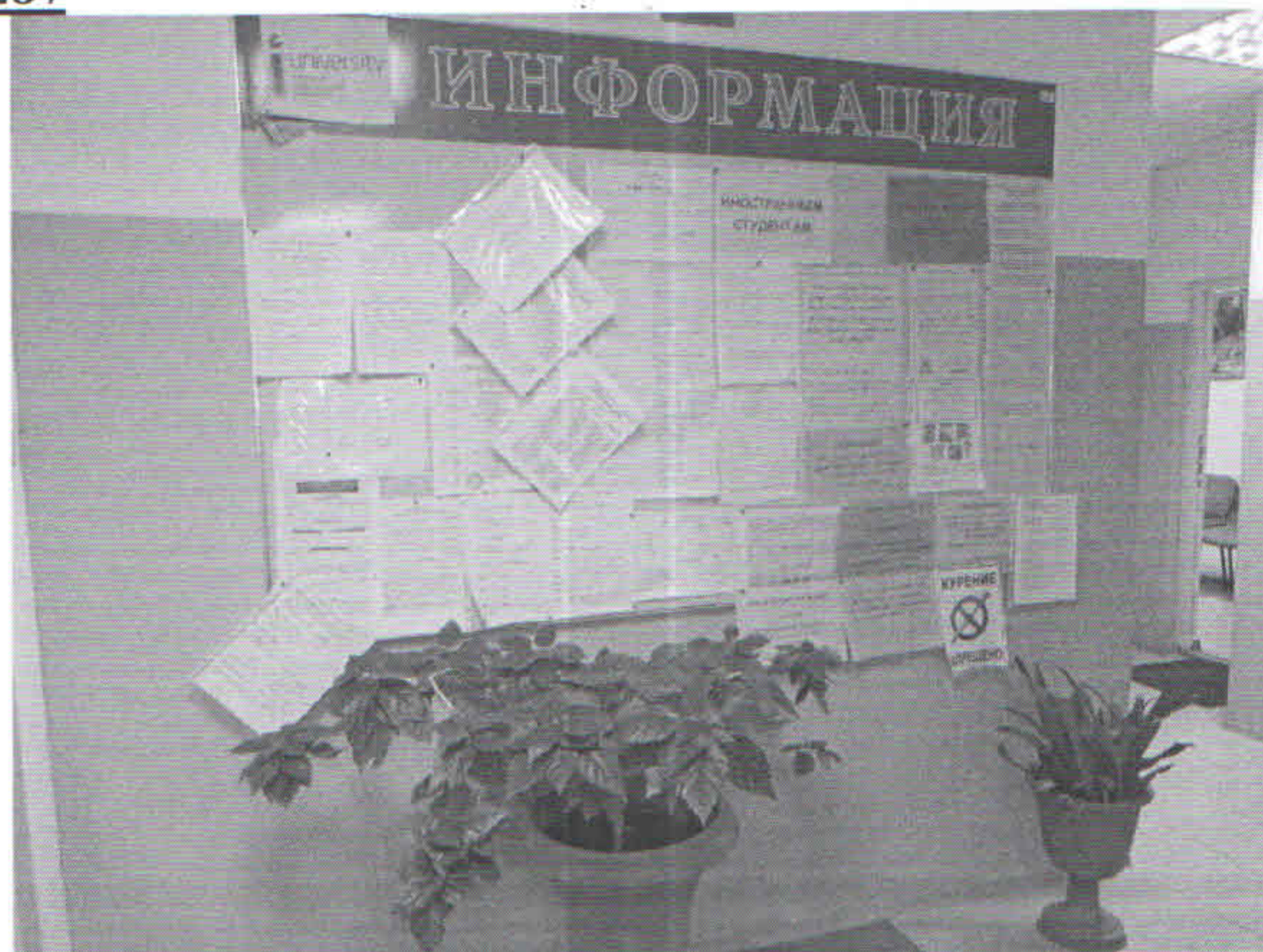
Фотография №85



Фотография №86




Фотография №87



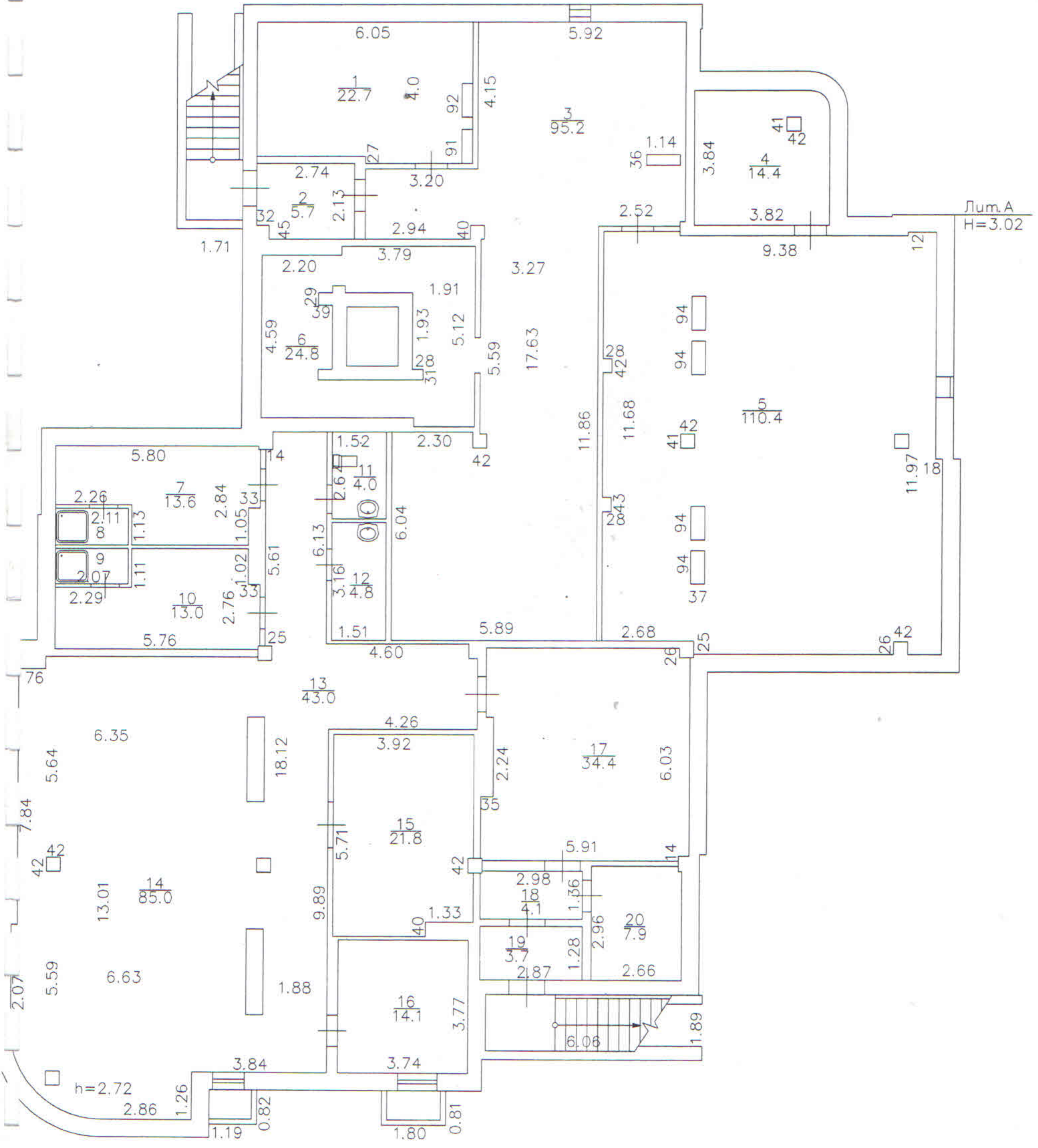
Фотография №88



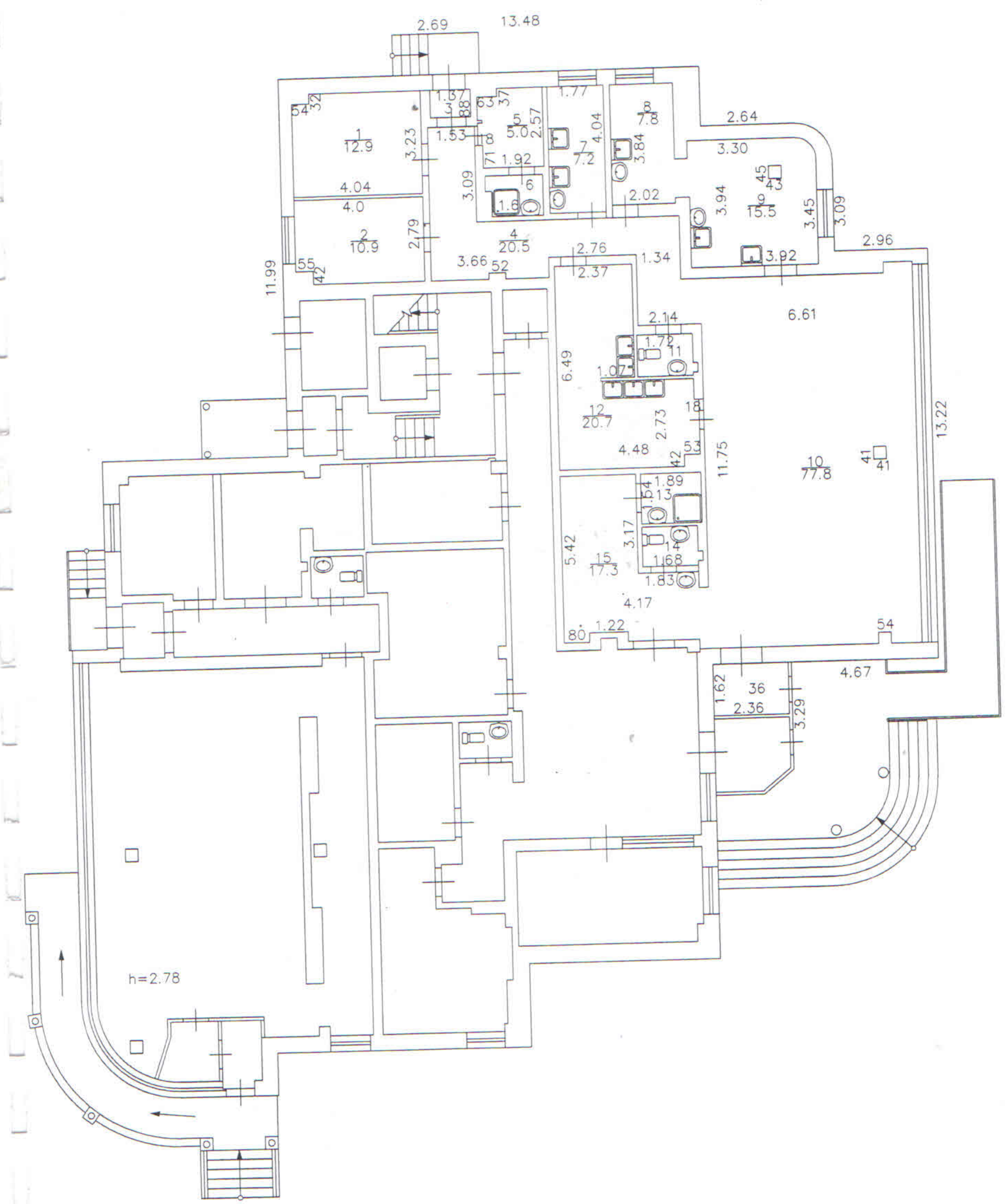
Фотография №89



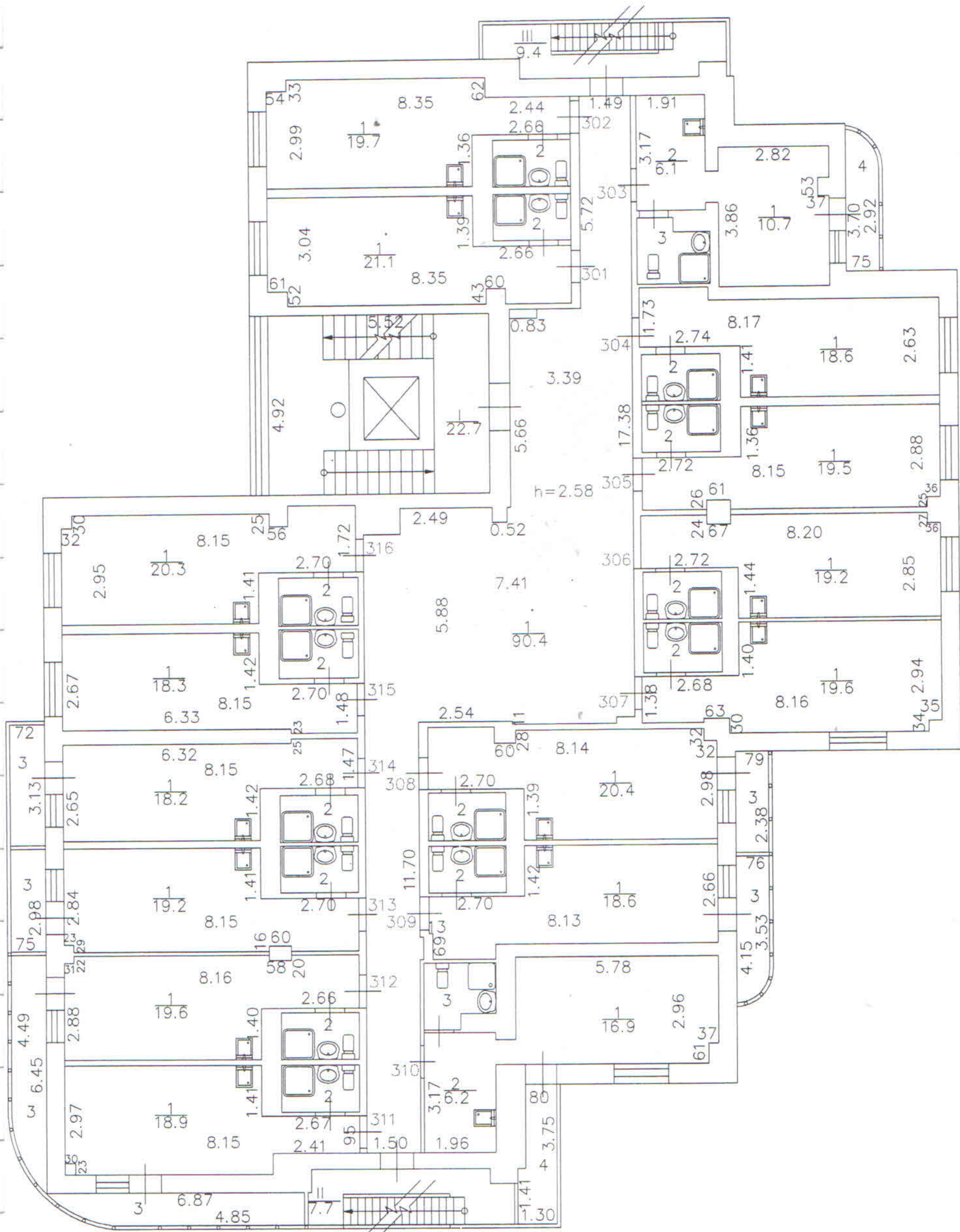
Подвала



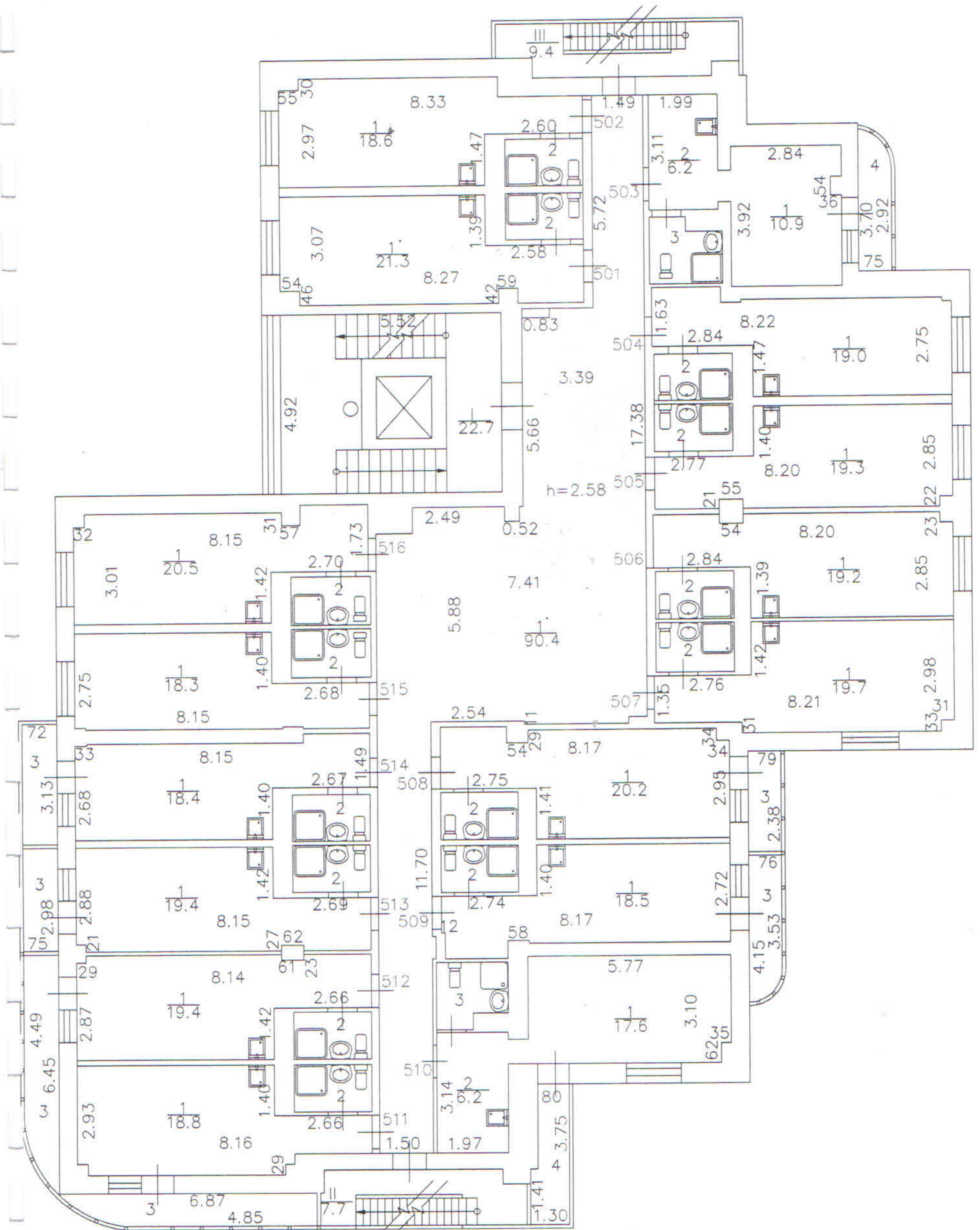
1 этаж



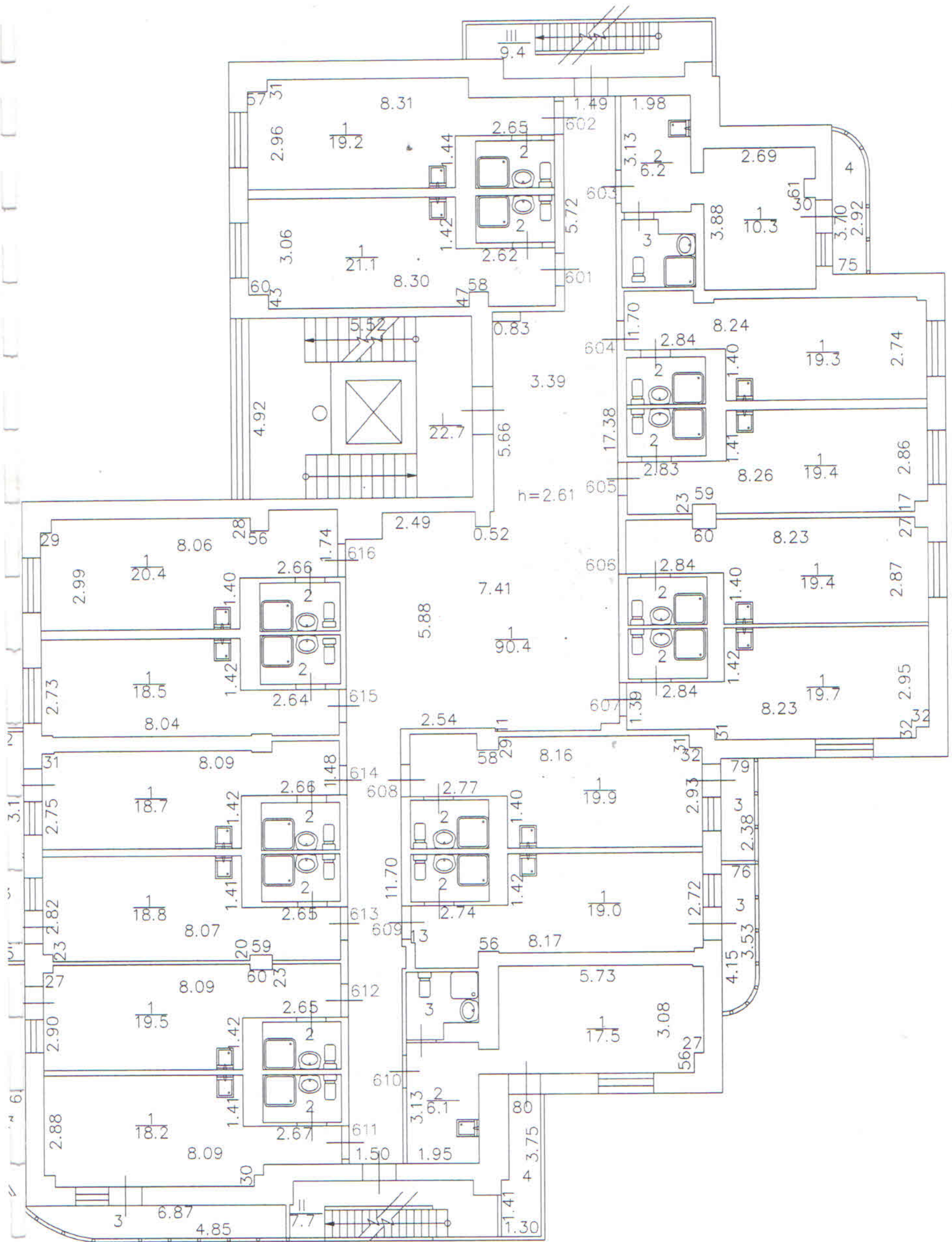
3 этажа



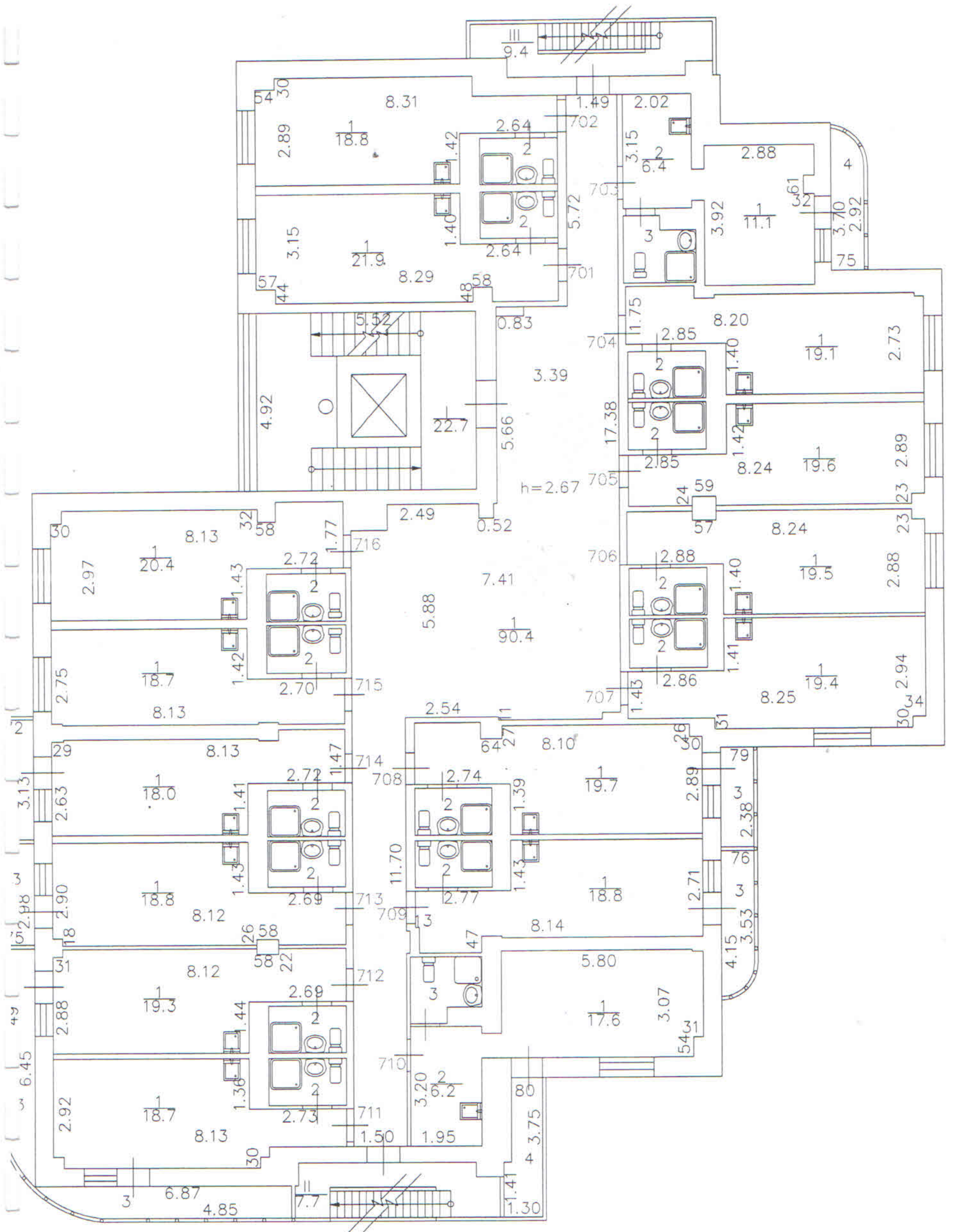
5 этажа

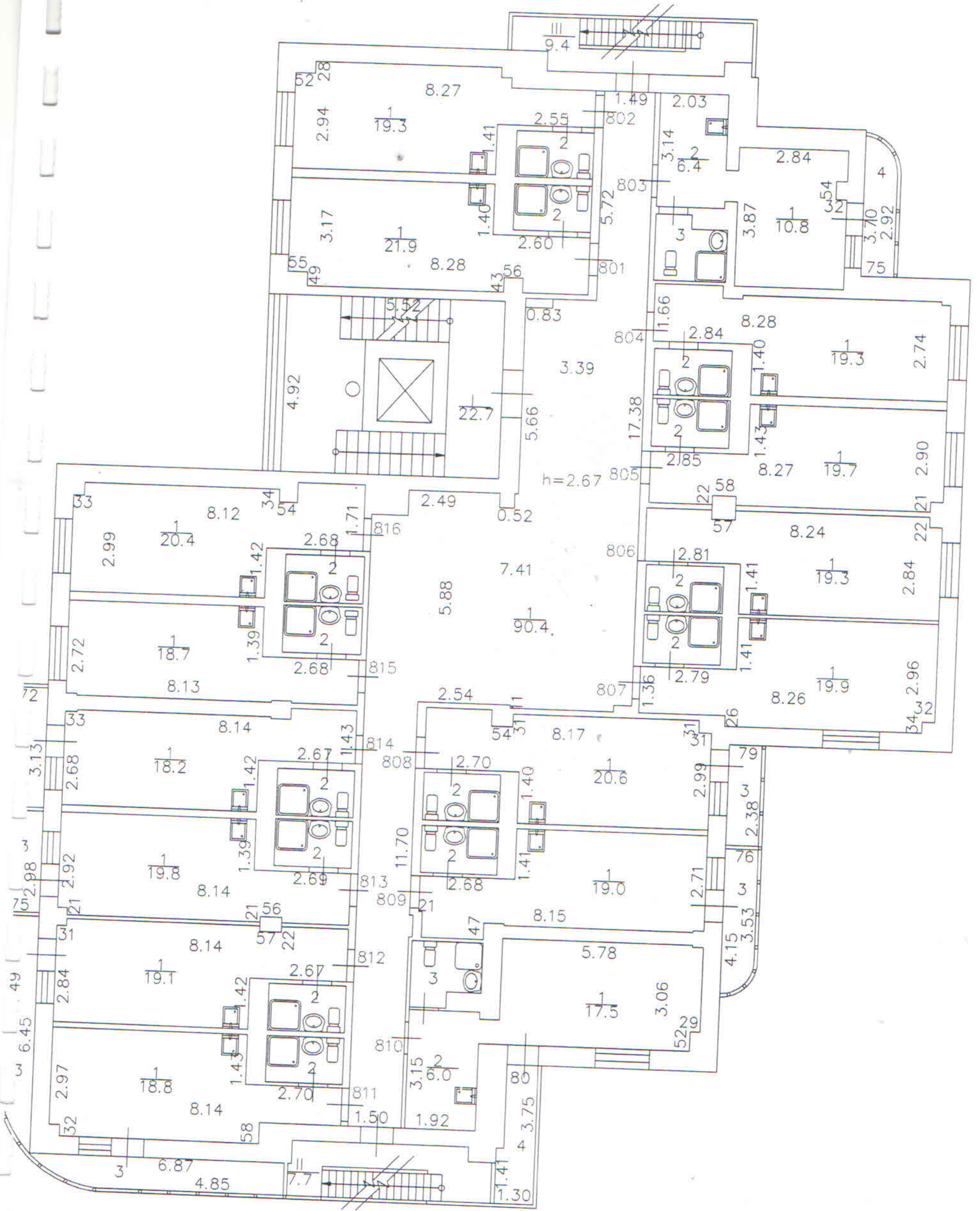


6 этажа

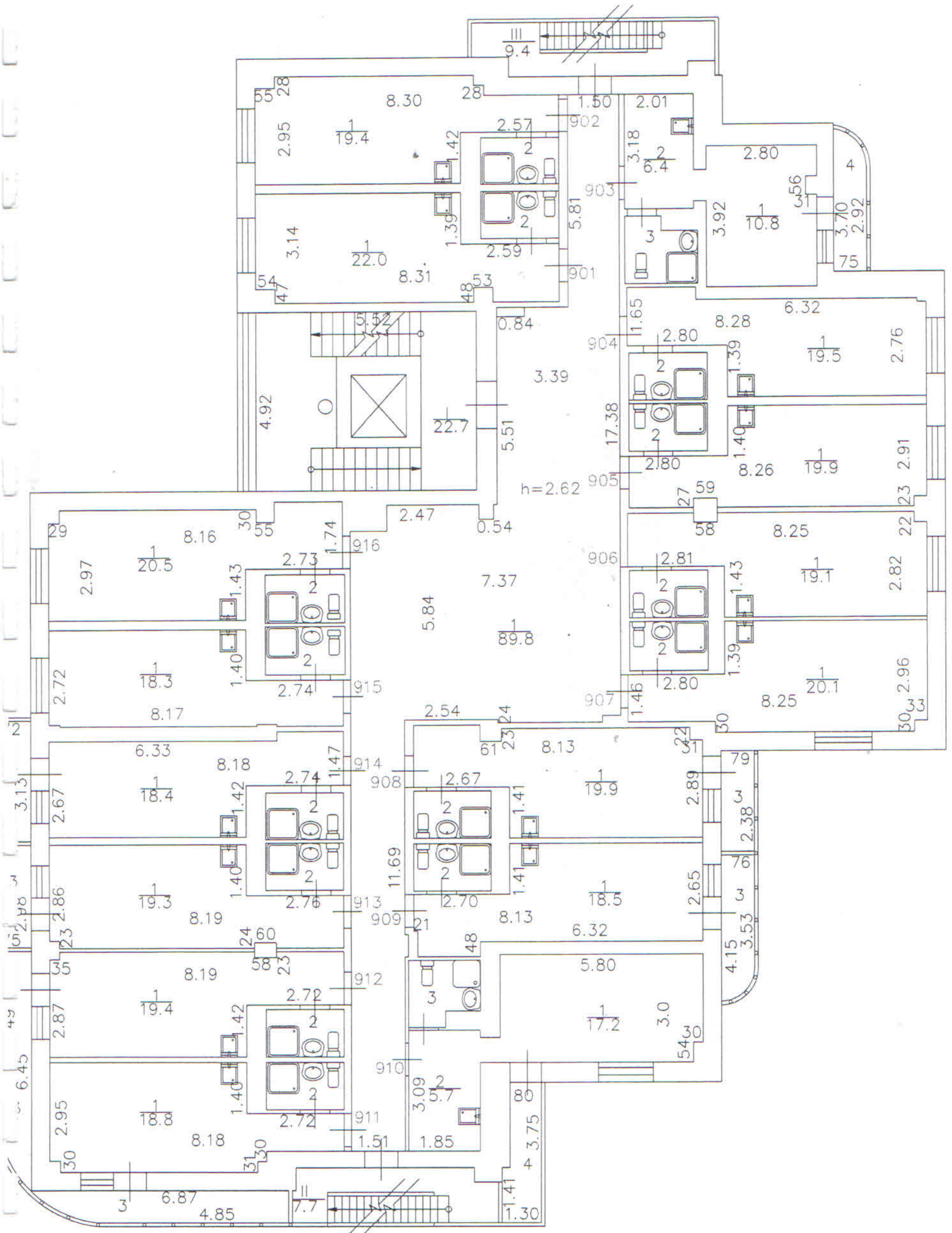


7 этаж





9 этажа



ЭКСПЛИКАЦИЯ К ПЛАНУ ЖИЛОГО ПОМЕЩЕНИЯ (ЧАСТИ ЖИЛОГО ДОМА)

Мельникайте 42

Литера	Использование помещения	Этаж	№ по плану	Назначение частей помещения	Площадь по внутреннему обмеру, кв.м						
					Общая	общая полезная площадь	основная площадь	вспомогательная площадь	высота помещ. по внутр. обмеру	Лестничная клетка	Лоджий, балконов, веранд и прочие
1	2	3	4	5	6	7	8	9	10	11	12
A	Венткамера	Подвал	1	Венткамера	22.70	22.70	22.70		2.72		
A	Общежитие	Подвал	2	Коридор	5.70	5.70		5.70	2.72		
A	Общежитие	Подвал	3	Техническое помещение	95.20	95.20		95.20	2.72		
A	Общежитие	Подвал	4	Техническое помещение	14.40	14.40		14.40	2.72		
A	Тепловой пункт	Подвал	5	Тепловой пункт	110.40	110.40	110.40		2.72		
A	Общежитие	Подвал	6	Техническое помещение	24.80	24.80		24.80	2.72		
ИТОГО по этажу: Подвал					273.20	273.20	133.10	140.10			
A	Общежитие	Первый этаж	16	Кладовая	1.80	1.80		1.80	2.78		
A	Общежитие	Первый этаж	17	Коридор	12.90	12.90		12.90	2.78		
A	Общежитие	Первый этаж	18	Вестибюль	33.10	33.10		33.10	2.78		
A	Общежитие	Первый этаж	19	Вахта	17.50	17.50	17.50		2.78		
A	Общежитие	Первый этаж	20	коменданская	19.50	19.50	19.50		2.78		
A	Общежитие	Первый этаж	21	Коридор	7.40	7.40		7.40	2.78		
A	Общежитие	Первый этаж	22	Кладовая	8.50	8.50		8.50	2.78		
A	Общежитие	Первый этаж	23	Санузел	2.00	2.00		2.00	2.78		
A	Электрощитовая	Первый этаж	24	Электрощитовая	21.20	21.20	21.20		2.78		
A	Общежитие	Первый этаж	25	Серверная	10.60	10.60		10.60	2.78		
ИТОГО по этажу: Первый этаж					134.50	134.50	58.20	76.30			
Венткамера		Итого все помещения			22.70	22.70	22.70				
Общежитие		Итого все помещения			253.40	253.40	37.00	216.40			
Тепловой пункт		Итого все помещения			110.40	110.40	110.40				
Электрощитовая		Итого все помещения			21.20	21.20	21.20				
ИТОГО					407.70	407.70	191.30	216.40			

ЭКСПЛИКАЦИЯ К ПЛАНУ ЖИЛОГО ПОМЕЩЕНИЯ (ЧАСТИ ЖИЛОГО ДОМА)

Мельникайте 42

Литера	Использование помещения	Этаж	№ по плану	Назначение частей помещения	Площадь по внутреннему обмеру, кв м						
					Общая	общая полезная площадь	основная площадь	вспомогательная площадь	высота помещ. по внутр. обмеру	Лестничная клетка	Лоджий, балконов, веранд и прочие
1	2	3	4	5	6	7	8	9	10	11	12
ИТОГО											
a	Общезитие	Первый этаж	38	Тамбур	5.10	5.10		5.10	2.78		
a	Общезитие	Первый этаж	39	Тамбур	3.80	3.80		3.80	2.78		

ЭКСПЛИКАЦИЯ К ПЛАНУ ЖИЛОГО ПОМЕЩЕНИЯ (ЧАСТИ ЖИЛОГО ДОМА)

Мельникайте 42

Литера	Использование помещения	Этаж	№ по плану	Назначение частей помещения	Площадь по внутреннему обмеру, кв.м						
					Общая	общая полезная площадь	основная площадь	вспомогательная площадь	высота помещ. по внутр. обмеру	Лестничная клетка	Лоджий, балконов, веранд и прочие
1	2	3	4	5	6	7	8	9	10	11	12
А	Общежитие	Второй этаж	1	Коридор	88.30	88.30		88.30	2.58		
ИТОГО по этажу: Второй этаж					88.30	88.30		88.30			
Итого все помещения					88.30	88.30		88.30			
Итого					88.30	88.30		88.30			

ЭКСПЛИКАЦИЯ К ПЛАНУ ЖИЛОГО ПОМЕЩЕНИЯ (ЧАСТИ ЖИЛОГО ДОМА)

Мельникайте 42

Литера	Использование помещения	Этаж	№ по плану	Назначение частей помещения	Площадь по внутреннему обмеру, кв.м						
					Общая	общая полезная площадь	основная площадь	вспомогательная площадь	высота помещ. по внутр. обмеру	Лестничная клетка	Лоджий, балконов, веранд и прочие
1	2	3	4	5	6	7	8	9	10	11	12
A	Общезитие	Третий этаж	1	Коридор	90.40	90.40		90.40	2.58		
ИТОГО по этажу: Третий этаж					90.40	90.40		90.40			
Итого все помещения					90.40	90.40		90.40			
ИТОГО					90.40	90.40		90.40			

ЭКСПЛИКАЦИЯ К ПЛАНУ ЖИЛОГО ПОМЕЩЕНИЯ (ЧАСТИ ЖИЛОГО ДОМА)

Мельникайте 42

Литера	Использование помещения	Этаж	№ по плану	Назначение частей помещения	Площадь по внутреннему обмеру, кв.м						
					Общая	общая полезная площадь	основная площадь	вспомогательная площадь	высота помещ. по внутр. обмеру	Лестничная клетка	Лоджий, балконов, веранд и прочие
1	2	3	4	5	6	7	8	9	10	11	12
А	Общезитие	Четвертый этаж	1	Коридор	90.40	90.40		90.40	2.58		
ИТОГО по этажу: Четвертый этаж					90.40	90.40		90.40			
Общезитие		Итого все помещения			90.40	90.40		90.40			
ИТОГО					90.40	90.40		90.40			

ЭКСПЛИКАЦИЯ К ПЛАНУ ЖИЛОГО ПОМЕЩЕНИЯ (ЧАСТИ ЖИЛОГО ДОМА)

Мельникайте 42

Литера	Использование помещения	Этаж	№ по плану	Назначение частей помещения	Площадь по внутреннему обмеру, кв.м						
					Общая	общая полезная площадь	основная площадь	вспомогательная площадь	высота помещ. по внутр. обмеру	Лестничная клетка	Поджий, балконов, веранд и прочие
1	2	3	4	5	6	7	8	9	10	11	12
А	Общезитие	Пятый этаж	5	Коридор	90.40	90.40		90.40	2.58		
ИТОГО по этажу: Пятый этаж					90.40	90.40		90.40			
Общезитие			Итого все помещения		90.40	90.40		90.40			
ИТОГО					90.40	90.40		90.40			

ЭКСПЛИКАЦИЯ ЖИЛОГО ПОМЕЩЕНИЯ (ЧАСТИ ЖИЛОГО ДОМА)
к поэтажному плану здания (строения), расположенного в городе Тюмени
по улице Мельникайте 42

Дата Литера	Назначение помещений	Жилая		площадь балконов	общеквартирн.			Нежилое						Итого		
		общая площ. помещ.	жилая		вспом	общеквартирн.		вспом.		основ-ное		вспом.			основ-ное	
						4	5	6	7	8	основ-ное	вспом.	основ-ное		вспом.	основ-ное
1	3					10	11	12	13	14	15	16	17	18	19	
А	Итого по 5 этажу	358,9	300,4	58,5	25,5		90,4									449,3
	с нежилым															

ЭКСПЛИКАЦИЯ К ПЛАНУ ЖИЛОГО ПОМЕЩЕНИЯ (ЧАСТИ ЖИЛОГО ДОМА)

Мельникайте 42

Литера	Использование помещения	Этаж	№ по плану	Назначение частей помещения	Площадь по внутреннему обмеру, кв.м						
					Общая	общая полезная площадь	основная площадь	вспомогательная площадь	высота помещ. по внутр. обмеру	Лестничная клетка	Лоджий, балконов, веранд и прочие
1	2	3	4	5	6	7	8	9	10	11	12
A	Общеджитие	Шестой этаж	1	Коридор	90.40	90.40		90.40	2.61		
ИТОГО по этажу: Шестой этаж					90.40	90.40		90.40			
Общеджитие		Итого все помещения			90.40	90.40		90.40			
ИТОГО					90.40	90.40		90.40			

ЭКСПЛИКАЦИЯ К ПЛАНУ ЖИЛОГО ПОМЕЩЕНИЯ (ЧАСТИ ЖИЛОГО ДОМА)

Мельникайте 42

Литера	Использование помещения	Этаж	№ по плану	Назначение частей помещения	Площадь по внутреннему обмеру, кв.м						
					Общая	общая полезная площадь	основная площадь	вспомогательная площадь	высота помещ. по внутр. обмеру	Лестничная клетка	Лоджий, балконов, веранд и прочие
1	2	3	4	5	6	7	8	9	10	11	12
А	Общезитие	Седьмой этаж	1	Коридор	90.40	90.40		90.40	2.67		
ИТОГО по этажу: Седьмой этаж					90.40	90.40		90.40			
Общезитие		Итого все помещения			90.40	90.40		90.40			
ИТОГО					90.40	90.40		90.40			

ЭКСПЛИКАЦИЯ ЖИЛОГО ПОМЕЩЕНИЯ (ЧАСТИ ЖИЛОГО ДОМА)

к поэтажному плану здания(строения), расположенного в городе Тюмени

по улице Мельникайте 42

Дата Литера	Назначение помещений	Жилая		площадь балконов	Нежилое						Итого					
		общая площ. помещ.	жилая		вспом	общезитие		основ-ное		вспом.						
						основ-ное	вспом.	основ-ное	вспом.	основ-ное		вспом.				
4	5	6	7	8	9	10	11	12	13	14	15	16	17	18	19	
1	3															
A	Итого по 7 этажу	358,9	300,1	58,8	25,5		90,4									449,3
	с нежилым															

04.03.10 Череповца Большая

ЭКСПЛИКАЦИЯ К ПЛАНУ ЖИЛОГО ПОМЕЩЕНИЯ (ЧАСТИ ЖИЛОГО ДОМА)

Мельникайте 42

Литера	Использование помещения	Этаж	№ по плану	Назначение частей помещения	Площадь по внутреннему обмеру, кв.м						
					Общая	общая полезная площадь	основная площадь	вспомогательная площадь	высота помещ. по внутр. обмеру	Лестничная клетка	Лоджий, балконов, веранд и прочие
1	2	3	4	5	6	7	8	9	10	11	12
A	Общезитие	Восьмой этаж	1	Коридор	90.40	90.40		90.40	2.67		
ИТОГО по этажу: Седьмой этаж					90.40	90.40		90.40			
Общезитие		Итого все помещения			90.40	90.40		90.40			
ИТОГО					90.40	90.40		90.40			

ЭКСПЛИКАЦИЯ ЖИЛОГО ПОМЕЩЕНИЯ (ЧАСТИ ЖИЛОГО ДОМА)
 к поэтажному плану здания (строения), расположенного в городе Тюмени
 по улице Мельникайте 42

Площадь по внутреннему обмеру кв.м.

Нежилое

Дата Литера	Назначение помещений	Жилая				площадь балконов	общеежитие		основ-ное		вспом.		основ-ное		вспом.		Итого
		общая площ. помещ.	жилая	вспом	жилая		основ-ное	вспом.	основ-ное	вспом.	основ-ное	вспом.	основ-ное	вспом.			
1	3	4	5	6	7	8	10	11	12	13	14	15	16	17	18	19	
A	Итого по 8 этажу с нежилым	361,1	302,3	58,8	25,5			90,4									451,5

04.03.10 Неегрова Болышева

ЭКСПЛИКАЦИЯ К ПЛАНУ ЖИЛОГО ПОМЕЩЕНИЯ (ЧАСТИ ЖИЛОГО ДОМА)

Мельникайте 42

Литера	Использование помещения	Этаж	№ по плану	Назначение частей помещения	Площадь по внутреннему обмеру, кв.м						
					Общая	общая полезная площадь	основная площадь	вспомогательная площадь	высота помещ. по внутр. обмеру	Лестничная клетка	Лоджий, балконов, веранд и прочие
1	2	3	4	5	6	7	8	9	10	11	12
А	Общезитие	Девятый этаж	1	Коридор	89.80	89.80		89.80	2.62		
ИТОГО по этажу: Девятый этаж					89.80	89.80		89.80			
Итого все помещения					89.80	89.80		89.80			
ИТОГО					89.80	89.80		89.80			

ЭКСПЛИКАЦИЯ К ПЛАНУ ЖИЛОГО ПОМЕЩЕНИЯ (ЧАСТИ ЖИЛОГО ДОМА)

Мельникайте 42

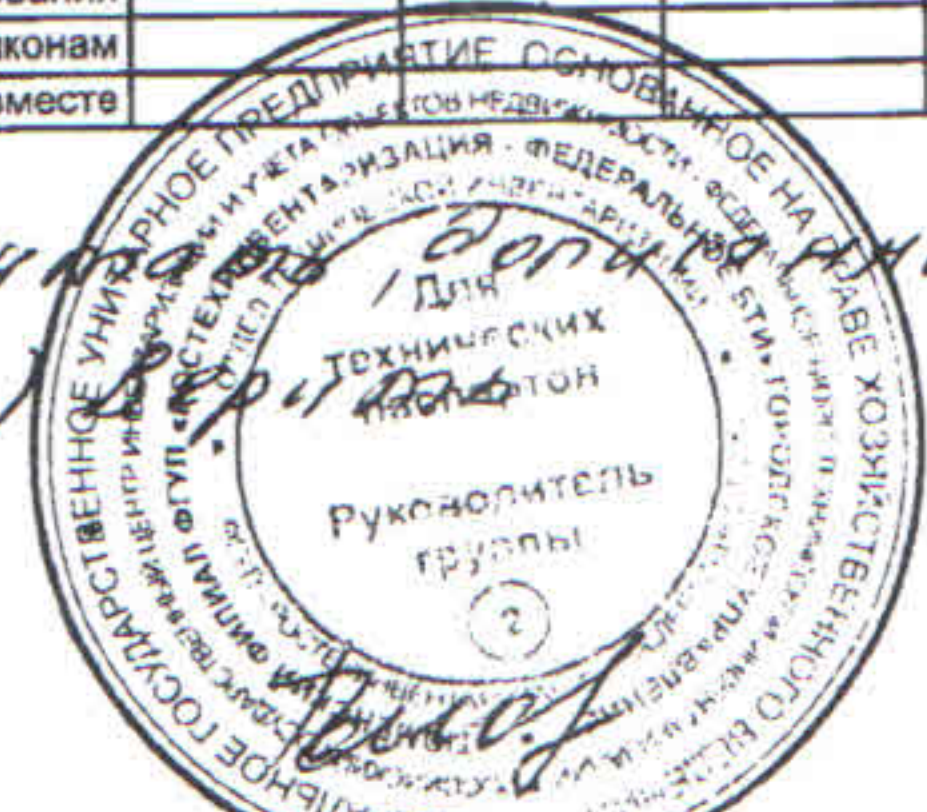
Литера	Использование помещения	Этаж	№ по плану	Назначение частей помещения	Площадь по внутреннему обмеру, кв.м						
					Общая	общая полезная площадь	основная площадь	вспомогательная площадь	высота помеш. по внутр. обмеру	Лестничная клетка	Лоджий, балконов, веранд и прочие
1	2	3	4	5	6	7	8	9	10	11	12
А	Машинное отделение	Техэтаж последний	1	Машинное отделение	12.30	12.30	12.30		2.75		
ИТОГО по этажу: Техэтаж последний					12.30	12.30	12.30				
Машинное отделение			Итого все помещения		12.30	12.30	12.30				
ИТОГО					12.30	12.30	12.30				

участка помещения (части жилого дома)

ЭКСПЛИКАЦИЯ МЕСТ ОБЩЕГО ПОЛЬЗОВАНИЯ ДОМА улица Мельникайте, дом 42, литер А

Литера	Этаж	кварт ира №	номер помеще ния по плану	Назначение частей помещения: жилая комната, кухня, и т.п.	общая площадь квартиры (кв.м.)	жилая площадь (кв.м.)	подсобная площадь (кв.м.)	площадь лоджий, балконов (кв.м.)	высота по внутреннему обмеру	площадь помещений общего пользо в.	самовольно переустроено (кв.м.)
A	Первый этаж	МОП	35	Тамбур лестницы						2.10	
A	Первый этаж	МОП	36	Мусорокамера						6.00	
A	Первый этаж	МОП	37	Лифт						2.20	
A	Первый этаж	МОП	1	Лестничная клетка						15.40	
итого лестниц по этажу : Первый этаж										15.40	
итого мест общего пользования по этажу : Первый этаж										10.30	
итого по лоджиям и балконам по этажу : Первый этаж										0.00	
итого вместе по этажу : Первый этаж										25.70	
A	Второй этаж	МОП	1	Лестничная клетка						22.70	
A	Второй этаж	МОП	2	Балкон общего пользования						9.40	
A	Второй этаж	МОП	3	Балкон общего пользования						7.70	
итого лестниц по этажу : Второй этаж										22.70	
итого мест общего пользования по этажу : Второй этаж										17.10	
итого по лоджиям и балконам по этажу : Второй этаж										17.10	
итого вместе по этажу : Второй этаж										39.80	
A	Третий этаж	МОП	1	Лестничная клетка						22.70	
A	Третий этаж	МОП	2	Балкон общего пользования						9.40	
A	Третий этаж	МОП	3	Балкон общего пользования						7.70	
итого лестниц по этажу : Третий этаж										22.70	
итого мест общего пользования по этажу : Третий этаж										17.10	
итого по лоджиям и балконам по этажу : Третий этаж										17.10	
итого вместе по этажу : Третий этаж										39.80	
A	Четвертый этаж	МОП	1	Лестничная клетка						22.70	
A	Четвертый этаж	МОП	2	Балкон общего пользования						9.40	
A	Четвертый этаж	МОП	3	Балкон общего пользования						7.70	
итого лестниц по этажу : Четвертый этаж										22.70	
итого мест общего пользования по этажу : Четвертый этаж										17.10	
итого по лоджиям и балконам по этажу : Четвертый этаж										17.10	
итого вместе по этажу : Четвертый этаж										39.80	
A	Пятый этаж	МОП	1	Лестничная клетка						22.70	
A	Пятый этаж	МОП	2	Балкон общего пользования						9.40	
A	Пятый этаж	МОП	3	Балкон общего пользования						7.70	
итого лестниц по этажу : Пятый этаж										22.70	
итого мест общего пользования по этажу : Пятый этаж										17.10	
итого по лоджиям и балконам по этажу : Пятый этаж										17.10	
итого вместе по этажу : Пятый этаж										39.80	
A	Шестой этаж	МОП	1	Лестничная клетка						22.70	
A	Шестой этаж	МОП	2	Балкон общего пользования						9.40	
A	Шестой этаж	МОП	3	Балкон общего пользования						7.70	
итого лестниц по этажу : Шестой этаж										22.70	
итого мест общего пользования по этажу : Шестой этаж										17.10	
итого по лоджиям и балконам по этажу : Шестой этаж										17.10	
итого вместе по этажу : Шестой этаж										39.80	
A	Седьмой этаж	МОП	1	Лестничная клетка						22.70	
A	Седьмой этаж	МОП	2	Балкон общего пользования						9.40	
A	Седьмой этаж	МОП	3	Балкон общего пользования						7.70	
итого лестниц по этажу : Седьмой этаж										22.70	
итого мест общего пользования по этажу : Седьмой этаж										17.10	
итого по лоджиям и балконам по этажу : Седьмой этаж										17.10	
итого вместе по этажу : Седьмой этаж										39.80	
A	Восьмой этаж	МОП	1	Лестничная клетка						22.70	
A	Восьмой этаж	МОП	2	Балкон общего пользования						9.40	
A	Восьмой этаж	МОП	3	Балкон общего пользования						7.70	
итого лестниц по этажу : Восьмой этаж										22.70	
итого мест общего пользования по этажу : Восьмой этаж										17.10	
итого по лоджиям и балконам по этажу : Восьмой этаж										17.10	
итого вместе по этажу : Восьмой этаж										39.80	
A	Девятый этаж	МОП	1	Лестничная клетка						22.70	
A	Девятый этаж	МОП	2	Балкон общего пользования						9.40	
A	Девятый этаж	МОП	3	Балкон общего пользования						7.70	
итого лестниц по этажу : Девятый этаж										22.70	
итого мест общего пользования по этажу : Девятый этаж										17.10	
итого по лоджиям и балконам по этажу : Девятый этаж										17.10	
итого вместе по этажу : Девятый этаж										39.80	
A	Техэтаж последний	МОП	1	Лестничная клетка						10.50	
итого лестниц по этажу : Техэтаж последний										10.50	
итого мест общего пользования по этажу : Техэтаж последний										0.00	
итого по лоджиям и балконам по этажу : Техэтаж последний										0.00	
итого вместе по этажу : Техэтаж последний										10.50	
итого лестниц										207.50	
итого мест общего пользования										147.10	
итого по лоджиям и балконам										136.80	
итого все вместе										354.60	

Зачеркнутое "дома" не чинится (части жилого дома)



Гл. инженер.

Голосова Е. Ю.



ВСЕРОССИЙСКОЕ ОБЩЕСТВО ИНВАЛИДОВ
СИСТЕМА ДОБРОВОЛЬНОЙ СЕРТИФИКАЦИИ
«МИР, ДОСТУПНЫЙ ДЛЯ ВСЕХ»

Зарегистрирована в едином реестре зарегистрированных
систем добровольной сертификации
ФЕДЕРАЛЬНОГО АГЕНТСТВА
ПО ТЕХНИЧЕСКОМУ РЕГУЛИРОВАНИЮ И МЕТРОЛОГИИ
регистрационный номер № РОСС RU.К1843.04ЖЖЖ1

СЕРТИФИКАТ
Эксперта
№ ЭТ-02-1600082

Настоящий сертификат удостоверяет, что

БОДРИЧЕНКОВ ОЛЕГ НИКОЛАЕВИЧ

Сертифицирован(-а) в качестве

Эксперта

в области создания и обеспечения безбарьерной среды
для людей с инвалидностью и маломобильных групп населения

Сертификация осуществлена в соответствии с
Положением о сертификации экспертов
Системы добровольной сертификации Общероссийской общественной организации
«Всероссийское общество инвалидов» «МИР, ДОСТУПНЫЙ ДЛЯ ВСЕХ»

Дата выдачи: 20 июня 2019 г.
Сертификат действителен до: 19 июня 2022 г.

Орган по сертификации Системы добровольной сертификации
«МИР, ДОСТУПНЫЙ ДЛЯ ВСЕХ»
АНО «Центр изучения проблем инвалидов «Общество для всех»
119415, г. Москва, ул. Удальцова, д. 11.
Тел. (495) 935-00-22

Руководитель
Органа по сертификации



А. Бухаров



ВСЕРОССИЙСКОЕ ОБЩЕСТВО ИНВАЛИДОВ
СИСТЕМА ДОБРОВОЛЬНОЙ СЕРТИФИКАЦИИ
«МИР, ДОСТУПНЫЙ ДЛЯ ВСЕХ»

Зарегистрирована в едином реестре зарегистрированных систем
добровольной сертификации
ФЕДЕРАЛЬНОГО АГЕНТСТВА
ПО ТЕХНИЧЕСКОМУ РЕГУЛИРОВАНИЮ И МЕТРОЛОГИИ
регистрационный номер № РОСС RU.К1039.04ЖЖЖО

СЕРТИФИКАТ

Эксперта
№ ЭТ-01-1700065

Настоящий сертификат удостоверяет, что

ГРИГОРЬЕВА ГАЛИНА ИВАНОВНА

Сертифицирован(-а) в качестве

Эксперта

в области создания и обеспечения безбарьерной среды
для людей с инвалидностью и маломобильных групп населения

Сертификация осуществлена в соответствии с
Положением о сертификации экспертов
Системы добровольной сертификации Общероссийской общественной организации
«Всероссийское общество инвалидов» «МИР, ДОСТУПНЫЙ ДЛЯ ВСЕХ»

Дата выдачи: 27 июня 2017 г.
Сертификат действителен до: 26 июня 2020 г.

Орган по сертификации Системы добровольной сертификации
«МИР, ДОСТУПНЫЙ ДЛЯ ВСЕХ»
АНО «Центр изучения проблем инвалидов «Общество для всех»
119415, г. Москва, ул. Удальцова, д. 11.
Тел. (495) 935-00-22

Руководитель
Органа по сертификации




Е.А. Бухаров