



УТВЕРЖДАЮ

Начальник управления социальной  
защиты населения  
города Tobolska

*Е.В. Елесина* Е.В. Елесина

«14» 06 2019 г.

ПАСПОРТ ДОСТУПНОСТИ  
объекта социальной инфраструктуры (ОСИ)  
N \_\_\_\_\_

### 1. Общие сведения об объекте

- 1.1. Наименование (вид) объекта: Tobolsкий индустриальный институт (филиал) федерального государственного бюджетного образовательного учреждения высшего образования «Тюменский индустриальный университет»
- 1.2. Адрес объекта: 626158, Тюменская обл., г. Tobolsk, ул. Зона Вузов, № 5.
- 1.3. Сведения о размещении объекта: объект состоит из двух корпусов (корпус №1, 3), объединенных между собой.  
Прилегающий земельный участок (да, нет): 22136 кв.м.
- а) корпус 1:  
- здание 4 этажа, 10679,1 кв.м
- б) корпус 3:  
- здание 1 этаж, 3638,6 кв.м
- 1.4. Год постройки здания
- а) корпус 1: 1997 г., последнего капитального ремонта нет, частичный 2018 г.
- б) корпус 3: 2016 г., последнего капитального ремонта нет, частичный 2018 г.
- 1.5. Дата предстоящих плановых ремонтных работ: текущего 2019 г.

сведения об организации, расположенной на объекте

- 1.6. Название организации (учреждения), (полное юридическое наименование – согласно Уставу, краткое наименование): Tobolsкий индустриальный институт (филиал) федерального государственного бюджетного образовательного учреждения высшего образования «Тюменский индустриальный университет» (филиал ТИУ в г. Tobolske).
- 1.7. Юридический адрес организации (учреждения): Россия, 625000, Тюменская область, г. Тюмень, ул. Володарского, 38
- 1.8. Основание для пользования объектом (оперативное управление, аренда, собственность): оперативное управление (корпус 3) / аренда (корпус 1).
- 1.9. Форма собственности (государственная, негосударственная): государственная / негосударственная.
- 1.10. Территориальная принадлежность (федеральная, региональная, муниципальная): федеральная.
- 1.11. Вышестоящая организация (наименование): Министерство науки и высшего образования Российской Федерации.
- 1.12. Адрес вышестоящей организации, другие координаты: Россия, 125993, г. Москва, ул. Тверская, д. 11.

### 2. Характеристика деятельности организации на объекте (по обслуживанию населения)

- 2.1. Сфера деятельности (здравоохранение, образование, социальная защита, физическая культура и спорт, культура, связь и информация, транспорт, жилой фонд, потребительский рынок и сфера услуг, другое): образование.
- 2.2. Виды оказываемых услуг: обучение.
- 2.3. Форма оказания услуг: (на объекте, с длительным пребыванием, в т.ч. проживанием, на дому, дистанционно): на объекте.
- 2.4. Категории обслуживаемого населения по возрасту: (дети, взрослые трудоспособного возраста, пожилые; все возрастные категории): все возрастные категории.

2.5. Категории обслуживаемых инвалидов:

- инвалиды, передвигающиеся на коляске,
- инвалиды с нарушениями опорно-двигательного аппарата;
- с нарушениями зрения,
- с нарушениями слуха.

2.6. Плановая мощность: посещаемость (количество обслуживаемых в день), вместимость, пропускная способность: 1400 чел./день – посещаемость, 1515 посадочных мест, пропускная способность – 1700 чел./день.

2.7. Участие в исполнении ИПР инвалида, ребенка-инвалида: да.

### 3. Состояние доступности объекта

3.1. Путь следования к объекту пассажирским транспортом (описать маршрут движения с использованием пассажирского транспорта): Остановка «Индустриальный институт», автобусы маршрутов №№1, 16, 23.

- наличие адаптированного пассажирского транспорта к объекту – нет.

3.2. Путь к объекту от ближайшей остановки пассажирского транспорта:

3.2.1. расстояние до объекта от остановки транспорта:

- корпус 3 – 400 м.

3.2.2. время движения (пешком):

- корпус 3 – 5 мин.

3.2.3. наличие выделенного от проезжей части пешеходного пути – да;

3.2.4. перекрестки: нет;

3.2.5. информация на пути следования к объекту: нет;

3.2.6. перепады высоты на пути: есть, съезды с тротуара и бордюры;

Их обустройство для инвалидов на коляске: нет.

3.3 Организация доступности объекта для инвалидов: – форма обслуживания\*

№ п/п	Категория инвалидов (вид нарушения)	Вариант организации доступности объекта (формы обслуживания) *
1	Все категории инвалидов и МГН	ДУ
<i>в том числе инвалиды</i>		
2	передвигающиеся на креслах-колясках	Б
3	с нарушением опорно-двигательного аппарата	Б
4	с нарушением зрения	ДУ
5	с нарушением слуха	ДУ

\* – указывается один из вариантов: «А», «Б», «ДУ», «ВНД»

3.4. Состояние доступности основных структурно-функциональных зон:

№ п/п	Основные структурно-функциональные зоны	Состояние доступности, в том числе для основных категорий инвалидности**	Приложение	
			№ на плане	№ фото
1	Территория, прилегающая к зданию (участок)	ДЧ-И (Г, О) ДУ (К, С)		4-7
2	Вход (выход) в здание	ДЧ-В (Г, К, О, С)		9-15
3	Путь (пути) движения внутри здания (в т.ч. пути эвакуации)	ДЧ-И (Г, О) ДУ (К, С)		16-22
4	Зона целевого назначения здания (целевого посещения объекта)	ДЧ-И (Г, О, С, К)		23-27
5	Санитарно-гигиенические помещения	ДП (Г, К, О, С)		28-30
6	Система информации и связи (на всех зонах)	ДУ (Г, К, О, С)		31-37
7	Пути движения к объекту (от остановки транспорта)	ДЧ-В (Г, К, О, С)		1-3, 8

\*\* – Указывается: ДП-В – доступно полностью всем; ДП-И (К, О, С, Г) – доступно полностью избирательно (указать категории инвалидов); ДЧ-В – доступно частично всем; ДЧ-И (К, О, С, Г) – доступно частично избирательно

(указать категории инвалидов); ДУ – доступно условно, ВНД – временно недоступно.

### 3.5. Итоговое заключение о состоянии доступности ОСИ: ДУ

Объект признан условно доступным для всех категорий инвалидов (К, О, Г, С) при условии оказания ситуационной помощи.

Для обеспечения разумной доступности объекта для всех категорий инвалидов необходимо:

- на пути следования от остановки к объекту, перед входом на территорию ОСИ рекомендуется установить рельефный информационный стенд об учреждении доступный для всех категорий инвалидов;

- разместить мнемосхему мест посещения, обозначив оптимальные пути движения к зонам целевого назначения и санитарно-гигиеническим помещениям;

- на всех путях движения нанести тактильные и контрастные полосы предупреждающие о препятствии, в т.ч. на прилегающей территории;

- для своевременного ориентирования и однозначного опознания объекта требуется обеспечить объект устройствами и средствами информации – визуальными, акустическими, тактильными. Средствами предназначенными для обеспечения человека с нарушением зрения информацией, позволяющей ему/ей, установить свое относительное местоположение на определенной территории, установить кнопку вызова для оказания ситуационной помощи сотрудниками учреждения с закреплением функциональных обязанностей в должностных инструкциях, продумать и обозначить на схемах наиболее оптимальные пути движения к зоне целевого назначения, а также организовать систему оповещения в экстренных случаях и обозначить пути эвакуации;

- для инвалидов на кресле-коляске предусмотреть преодоление перепадов высот в виде порогов и одиночных ступеней с помощью приставных пандусов;

- для обеспечения полной доступности объекта для инвалидов с патологией опорно-двигательного аппарата требуется установка нормативных поручней вдоль стен.

## 4. Управленческое решение (проект)

### 4.1. Рекомендации по адаптации основных структурных элементов объекта:

№ п/п	Основные структурно-функциональные зоны объекта	Рекомендации по адаптации объекта (вид работы)*
1	Территория, прилегающая к зданию (участок)	Текущий ремонт
2	Вход (выход) в здание	Корпус 3 – текущий ремонт
3	Путь (пути) движения внутри здания (в т.ч. пути эвакуации)	Организационные мероприятия, текущий ремонт, индивидуальные решения с ТСП
4	Зона целевого назначения здания (целевого посещения объекта)	Текущий ремонт, индивидуальные решения с ТСП
5	Санитарно-гигиенические помещения	Не нуждается
6	Система информации и связи (на всех зонах)	Организационные мероприятия, индивидуальные решения с ТСП, текущий ремонт
7	Пути движения к объекту (от остановки транспорта)	Организационные мероприятия
8	Все зоны и участки	Организационные мероприятия, текущий ремонт, индивидуальные решения с ТСП

\* – указывается один из вариантов (видов работ): не нуждается; ремонт (текущий, капитальный); индивидуальное решение с ТСП; технические решения невозможны – организация альтернативной формы обслуживания.

4.2. Период проведения работ до 2025 г.

4.3. Ожидаемый результат (по состоянию доступности) после выполнения работ по адаптации: разумная доступность объекта для всех категорий инвалидов.

4.4. Для принятия решения требуется, не требуется (нужное подчеркнуть) согласование с общественными организациями инвалидов

4.5. Информация может быть размещена (обновлена) на Карте доступности субъекта РФ «Доступная среда».

#### 5. Особые отметки

Паспорт сформирован на основании:

1. Анкеты (информации об объекте) от « 13 » 06 20 19 г.
2. Акта обследования объекта: № 7 от « 13 » 06 20 19 г.



Утверждаю

Директор

филиала ТИУ в г. Тобольске

Л.В. Останина

06 2019 г.

**Анкета**  
**(информация об объекте социальной инфраструктуры)**  
**к паспорту доступности ОСИ**  
№ 7

**1. Общие сведения об объекте**

1.1. Наименование (вид) объекта: Тобольский индустриальный институт (филиал) федерального государственного бюджетного образовательного учреждения высшего образования «Тюменский индустриальный университет»

1.2. Адрес объекта: 626158, Тюменская обл., г. Тобольск, ул. Зона Вузов, № 5.

1.3. Сведения о размещении объекта: объект состоит из двух корпусов (корпус №1, 3), объединенных между собой.

Прилегающий земельный участок (да, нет): 22136 кв.м.

а) корпус 1:

- здание 4 этажа, 10679,1кв.м

б) корпус 3:

- здание 1 этаж, 3638,6кв.м

1.4. Год постройки здания

а) корпус 1: 1997 г., последнего капитального ремонта нет, частичный 2018 г.

б) корпус 3: 2016 г., последнего капитального ремонта нет, частичный 2018 г.

1.5. Дата предстоящих плановых ремонтных работ: текущего 2019 г.

**сведения об организации, расположенной на объекте**

1.6. Название организации (учреждения), (полное юридическое наименование – согласно Уставу, краткое наименование): Тобольский индустриальный институт (филиал) федерального государственного бюджетного образовательного учреждения высшего образования «Тюменский индустриальный университет» (филиал ТИУ в г. Тобольске).

1.7. Юридический адрес организации (учреждения): Россия, 625000, Тюменская область, г. Тюмень, ул. Володарского, 38

1.8. Основание для пользования объектом (оперативное управление, аренда, собственность): оперативное управление (корпус 3) / аренда (корпус 1).

1.9. Форма собственности (государственная, негосударственная): государственная / негосударственная.

1.10. Территориальная принадлежность (федеральная, региональная, муниципальная): федеральная.

1.11. Вышестоящая организация (наименование): Министерство науки и высшего образования Российской Федерации.

1.12. Адрес вышестоящей организации, другие координаты: Россия, 125993, г. Москва, ул. Тверская, д. 11.

## **2. Характеристика деятельности организации на объекте (по обслуживанию населения)**

2.1. Сфера деятельности (здравоохранение, образование, социальная защита, физическая культура и спорт, культура, связь и информация, транспорт, жилой фонд, потребительский рынок и сфера услуг, другое): образование.

2.2. Виды оказываемых услуг: обучение.

2.3. Форма оказания услуг: (на объекте, с длительным пребыванием, в т.ч. проживанием, на дому, дистанционно): на объекте.

2.4. Категории обслуживаемого населения по возрасту: (дети, взрослые трудоспособного возраста, пожилые; все возрастные категории): все возрастные категории.

2.5. Категории обслуживаемых инвалидов:

- инвалиды, передвигающиеся на коляске,
- инвалиды с нарушениями опорно-двигательного аппарата;
- с нарушениями зрения,
- с нарушениями слуха.

2.6. Плановая мощность: посещаемость (количество обслуживаемых в день), вместимость, пропускная способность: 650 чел./день – посещаемость, 2346 посадочных мест, пропускная способность – 2502 чел./день.

2.7. Участие в исполнении ИПР инвалида, ребенка-инвалида: да.

## **3. Состояние доступности объекта**

**3.1. Путь следования к объекту пассажирским транспортом** (описать маршрут движения с использованием пассажирского транспорта): Остановка «Индустриальный институт», автобусы маршрутов №№1, 16, 23.

- наличие адаптированного пассажирского транспорта к объекту – нет.

**3.2. Путь к объекту от ближайшей остановки пассажирского транспорта:**

3.2.1. расстояние до объекта от остановки транспорта:

- корпус 3 – 400 м.

3.2.2. время движения (пешком):

- корпус 3 – 5 мин.

- 3.2.3. наличие выделенного от проезжей части пешеходного пути – да;  
 3.2.4. перекрестки: нет;  
 3.2.5. информация на пути следования к объекту: нет;  
 3.2.6. перепады высоты на пути: есть, съезды с тротуара и бордюры;  
 Их обустройство для инвалидов на коляске: нет.

**3.3 Организация доступности объекта для инвалидов: – форма обслуживания\***

№ п/п	Категория инвалидов (вид нарушения)	Вариант организации доступности объекта (формы обслуживания)*
1	Все категории инвалидов и МГН <i>в том числе инвалиды</i>	ДУ
2	передвигающиеся на креслах-колясках	Б
3	с нарушением опорно-двигательного аппарата	Б
4	с нарушением зрения	ДУ
5	с нарушением слуха	ДУ

\* - указывается один из вариантов: «А», «Б», «ДУ», «ВНД»

**3.4. Состояние доступности основных структурно-функциональных зон:**

№ п/п	Основные структурно-функциональные зоны	Состояние доступности, в том числе для основных категорий инвалидности**
1	Территория, прилегающая к зданию (участок)	Текущий ремонт
2	Вход (выход) в здание	Корпус 3 – текущий ремонт
3	Путь (пути) движения внутри здания (в т.ч. пути эвакуации)	Организационные мероприятия, текущий ремонт, индивидуальные решения с ТСР
4	Зона целевого назначения здания (целевого посещения объекта)	Текущий ремонт, индивидуальные решения с ТСР
5	Санитарно-гигиенические помещения	Не нуждается
6	Система информации и связи (на всех зонах)	Организационные мероприятия, индивидуальные решения с ТСР, текущий ремонт
7	Пути движения к объекту (от остановки	Организационные

	транспорта)	мероприятия
8	Все зоны и участки	Организационные мероприятия, текущий ремонт, индивидуальные решения с ТСР

\*\* - Указывается: ДП-В – доступно полностью всем; ДП-И (К, О, С, Г) – доступно полностью избирательно (указать категории инвалидов); ДЧ-В – доступно частично всем; ДЧ-И (К, О, С, Г) – доступно частично избирательно (указать категории инвалидов); ДУ – доступно условно, ВНД – временно недоступно.





УТВЕРЖДАЮ

Начальник управления социальной защиты населения города Tobolska

*Е.В. Елесина* Е.В. Елесина

«13» 06 2019 г.

АКТ ОБСЛЕДОВАНИЯ  
объекта социальной инфраструктуры  
К ПАСПОРТУ ДОСТУПНОСТИ ОСИ  
N 7

Тюменская область

Наименование территориального образования субъекта Российской Федерации

«13» 06 2019 г.

**1. Общие сведения об объекте**

1.1. Наименование (вид) объекта: Tobolsкий индустриальный институт (филиал) федерального государственного бюджетного образовательного учреждения высшего образования «Тюменский индустриальный университет»

1.2. Адрес объекта: 626158, Тюменская обл., г. Tobolsk, ул. Зона Вузов, № 5.

1.3. Сведения о размещении объекта: объект состоит из двух корпусов (корпус №1, 3), объединенных между собой.

Прилегающий земельный участок (да, нет): 22136 кв.м.

а) корпус 1:

- здание 4 этажа, 10679,1 кв.м

б) корпус 3:

- здание 1 этаж, 3638,6 кв.м

1.4. Год постройки здания

а) корпус 1: 1997 г., последнего капитального ремонта нет, частичный 2018 г.

б) корпус 3: 2016 г., последнего капитального ремонта нет, частичный 2018 г.

1.5. Дата предстоящих плановых ремонтных работ: текущего 2019 г.

1.6. Название организации (учреждения), (полное юридическое наименование -- согласно Уставу, краткое наименование): Tobolsкий индустриальный институт (филиал) федерального государственного бюджетного образовательного учреждения высшего образования «Тюменский индустриальный университет» (филиал ТИУ в г. Tobolske).

1.7. Юридический адрес организации (учреждения): Россия, 625000, Тюменская область, г. Тюмень, ул. Володарского, 38

**2. Характеристика деятельности организации на объекте  
(по обслуживанию населения)**

2.1. Сфера деятельности (здравоохранение, образование, социальная защита, физическая культура и спорт, культура, связь и информация, транспорт, жилой фонд, потребительский рынок и сфера услуг, другое): образование.

2.2. Виды оказываемых услуг: обучение.

2.3. Форма оказания услуг: (на объекте, с длительным пребыванием, в т.ч. проживанием, на дому, дистанционно): на объекте.

2.4. Категории обслуживаемого населения по возрасту: (дети, взрослые трудоспособного возраста, пожилые; все возрастные категории): все возрастные категории.

2.5. Категории обслуживаемых инвалидов:

- инвалиды, передвигающиеся на коляске,
- инвалиды с нарушениями опорно-двигательного аппарата;
- с нарушениями зрения,
- с нарушениями слуха.

2.6. Плановая мощность: посещаемость (количество обслуживаемых в день), вместимость, пропускная способность: 1400 чел./день – посещаемость, 1515 посадочных мест, пропускная способность – 1700 чел./день.

2.7. Участие в исполнении ИПР инвалида, ребенка-инвалида: да.

### 3. Состояние доступности объекта

**3.1. Путь следования к объекту пассажирским транспортом** (описать маршрут движения с использованием пассажирского транспорта): Остановка «Индустриальный институт», автобусы маршрутов №№1, 16, 23.

- наличие адаптированного пассажирского транспорта к объекту – нет.

**3.2. Путь к объекту от ближайшей остановки пассажирского транспорта:**

3.2.1. расстояние до объекта от остановки транспорта:

- корпус 3 – 400 м.

3.2.2. время движения (пешком) –

- корпус 3 – 5 мин.

3.2.3. наличие выделенного от проезжей части пешеходного пути – да;

3.2.4. перекрестки: нет;

3.2.5. информация на пути следования к объекту: нет;

3.2.6. перепады высоты на пути: есть, съезды с тротуара и бордюры;

Их обустройство для инвалидов на коляске: нет.

**3.3 Организация доступности объекта для инвалидов: – форма обслуживания\***

№ п/п	Категория инвалидов (вид нарушения)	Вариант организации доступности объекта (формы обслуживания)*
1	Все категории инвалидов и МГН	ДУ
	<i>в том числе инвалиды</i>	
2	передвигающиеся на креслах-колясках	Б
3	с нарушением опорно-двигательного аппарата	Б
4	с нарушением зрения	ДУ
5	с нарушением слуха	ДУ

\* - указывается один из вариантов: «А», «Б», «ДУ», «ВНД»

**3.4. Состояние доступности основных структурно-функциональных зон:**

№ п/п	Основные структурно-функциональные зоны	Состояние доступности, в том числе для основных категорий инвалидности**	Приложение	
			№ на плане	№ фото
1	Территория, прилегающая к зданию (участок)	ДЧ-И (Г, О) ДУ (К, С)		4-7
2	Вход (выход) в здание	ДЧ-В (Г, К, О, С)		9-16
3	Путь (пути) движения внутри здания (в т.ч. пути эвакуации)	ДЧ-И (Г, О) ДУ (К, С)		16-22
4	Зона целевого назначения здания	ДЧ-И (Г, О, С, К)		23-27

	(целевого посещения объекта)		
5	Санитарно-гигиенические помещения	ДП (Г, К, О, С)	28-30
6	Система информации и связи (на всех зонах)	ДУ (Г, К, О, С)	31-37
7	Пути движения к объекту (от остановки транспорта)	ДЧ-В (Г, К, О, С)	1-3, 8

\*\* - Указывается: ДП-В – доступно полностью всем; ДП-И (К, О, С, Г) – доступно полностью избирательно (указать категории инвалидов); ДЧ-В – доступно частично всем; ДЧ-И (К, О, С, Г) – доступно частично избирательно (указать категории инвалидов); ДУ – доступно условно, ВНД – временно недоступно.

### 3.5. Итоговое заключение о состоянии доступности ОСИ: ДУ

Объект признан условно доступным для всех категорий инвалидов (К,О,Г,С) при условии оказания ситуационной помощи.

Для обеспечения разумной доступности объекта для всех категорий инвалидов необходимо:

- на пути следования от остановки к объекту, перед входом на территорию ОСИ рекомендуется установить рельефный информационный стенд об учреждении доступный для всех категорий инвалидов;

- разместить мнемосхему мест посещения, обозначив оптимальные пути движения к зонам целевого назначения и санитарно-гигиеническим помещениям;

- на всех путях движения нанести тактильные и контрастные полосы предупреждающие о препятствии, вт.ч. на прилегающей территории;

- для своевременного ориентирования и однозначного опознания объекта требуется обеспечить объект устройствами и средствами информации – визуальными, акустическими, тактильными. Средствами предназначенными для обеспечения человека с нарушением зрения информацией, позволяющей ему/ей, установить свое относительное местоположение на определенной территории, установить кнопку вызова для оказания ситуационной помощи сотрудниками учреждения с закреплением функциональных обязанностей в должностных инструкциях, продумать и обозначить на схемах наиболее оптимальные пути движения к зоне целевого назначения, а также организовать систему оповещения в экстренных случаях и обозначить пути эвакуации;

- для инвалидов на кресле-коляске предусмотреть преодоление перепадов высот в виде порогов и одиночных ступеней с помощью приставных пандусов;

- для обеспечения полной доступности объекта для инвалидов с патологией опорно-двигательного аппарата требуется установка нормативных поручней вдоль стен.

## 4. Управленческое решение (проект)

### 4.1. Рекомендации по адаптации основных структурных элементов объекта:

№ п/п	Основные структурно-функциональные зоны объекта	Рекомендации по адаптации объекта (вид работы)*
1	Территория, прилегающая к зданию (участок)	Текущий ремонт
2	Вход (выход) в здание	Корпус 3 – текущий ремонт
3	Путь (пути) движения внутри здания (в т.ч. пути эвакуации)	Организационные мероприятия, текущий ремонт, индивидуальные решения с ТСР
4	Зона целевого назначения здания (целевого посещения объекта)	Текущий ремонт, индивидуальное решение с ТСР
5	Санитарно-гигиенические помещения	Не нуждается
6	Система информации и связи (на всех зонах)	Организационные мероприятия, индивидуальное решение с ТСР,

		текущий ремонт
7	Пути движения к объекту (от остановки транспорта)	Организационные мероприятия
8	Все зоны и участки	Организационные мероприятия, текущий ремонт, индивидуальные решения с ТСР

\* - указывается один из вариантов (видов работ): не нуждается; ремонт (текущий, капитальный); индивидуальное решение с ТСР; технические решения невозможны – организация альтернативной формы обслуживания.

4.3. Ожидаемый результат (по состоянию доступности) после выполнения работ по адаптации: разумная доступность объекта для всех категорий инвалидов.

4.4. Для принятия решения требуется, не требуется (нужное подчеркнуть) согласование с общественными организациями инвалидов

4.5. Информация может быть размещена (обновлена) на Карте доступности субъекта РФ «Доступная среда».

## 5. Особые отметки

### ПРИЛОЖЕНИЯ:

Результаты обследования:

1. Территории, прилегающей к объекту на 2 л.
2. Входа (входов) в здание на 2 л.
3. Путей движения в здании на 2 л.
4. Зоны целевого назначения объекта на 2 л.
5. Санитарно-гигиенических помещений на 1 л.
6. Системы информации (и связи) на объекте на 2 л.

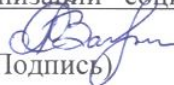
Результаты фотофиксации на объекте 37 на 13 л.

Поэтажные планы, паспорт БТИ – нет

Другое (в том числе дополнительная информация о путях движения к объекту) – нет

Руководитель  
рабочей группы:

1 Начальник отдела по работе с семьёй и детьми и организации социального обслуживания населения Загваздин Сергей Александрович  
(Должность, Ф.И.О.)


  
(Подпись)

Члены рабочей группы:

2 Ведущий специалист комитета градостроительной политики администрации города Тобольска Марганова Юлия Эдуардовна  
(Должность, Ф.И.О.)

  
(Подпись)

3 Архитектор Муниципального автономного учреждения «Архитектура и градостроительство» Галимов Степан Рафаилович  
(Должность, Ф.И.О.)

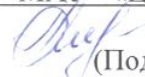
  
(Подпись)

4 Главный специалист управления социальной защиты населения г. Тобольска Лукьянова Галина Юрьевна  
(Должность, Ф.И.О.)



(Подпись)

5 Специалист по социальной работе с инвалидами МАУ «Центр социального обслуживания населения» Тавочкина Диляра Фаритовна  
(Должность, Ф.И.О.)

  
(Подпись)

6 Председатель Тобольской местной организации Всероссийского общества слепых (ВОС) Непомнящих Ольга Федоровна  
(Должность, Ф.И.О.)



(Подпись)

7 Председатель Всероссийского общества глухих Ваулина Елена Анатольевна  
(Должность, Ф.И.О.)

  
(Подпись)

8 Председатель Тобольской районной общественной организации Общероссийской общественной организации «Всероссийское общество инвалидов» Варавко Наталья Юрьевна  
(Должность, Ф.И.О.)



(Подпись)

В том числе представители общественных организаций инвалидов:

9 Представитель Тобольской районной общественной организации Общероссийской общественной организации «Всероссийское общество инвалидов» Бронников Михаил Юрьевич  
(Должность, Ф.И.О.)



(Подпись)

Представитель организации,  
расположенной на объекте:

10 Директор Тобольского индустриального Института (филиала) ФГБОУ ВО «Тюменский индустриальный университет» Останина Людмила Васильевна  
(Должность, Ф.И.О.)



(Подпись)

к Акту обследования ОСИ к паспорту доступности ОСИ N 7 от «13» 06 2019г.

## I. Результаты обследования:

## 1. Территории, прилегающей к зданию (участка)

Тобольский индустриальный институт (филиал)  
 федерального государственного бюджетного образовательного учреждения высшего  
 образования «Тюменский индустриальный университет»  
 626158, Тюменская обл., г. Тобольск, ул. Зона Вузов, № 5.

## Наименование объекта, адрес

N п/п	Наименование функционально- планировочного элемента	Наличие элемента			Выявленные нарушения и замечания		Работы по адаптации объектов	
		есть/ нет	N на план е	N фото	Содержание	Значимо для инвалида (категории)	Содержание	Виды работ
1.1	Вход (входы) на территорию	есть		4	- перед входом на территорию объекта отсутствует мнемосхема с информацией об учреждении	С	- перед входом на территорию объекта установить мнемосхему с информацией об учреждении	ТСР
1.2	Путь (пути) движения на территории	есть		5 6 7	- отсутствуют тактильно контрастные указатели на путях следования к входу объекта	С	- нанести тактильно контрастные указатели к входу объекта	Орг, ТСР
1.3	Лестница (наружная)	нет	-	-	-	-	-	-
1.4	Пандус (наружный)	нет	-	-	-	-	-	-
1.5	Автостоянка и парковка	есть		8	- отсутствует разметка зоны безопасности места парковки	все	- обозначить разметкой зону безопасности места для парковки	Орг, ТСР

II. Заключение по зоне:

Наименование структурно-функциональной зоны	Состояние доступности <*> (к пункту 3.4 Акта обследования ОСИ)	Приложение		Рекомендации по адаптации (вид работы) <***> к пункту 4.1 Акта обследования ОСИ
		№ на плане	№ фото	
Территория, прилегающая к зданию	ДЧ-В (К, О, Г) ДУ (С)		4 – 8	Организационные мероприятия, индивидуальное решение с ТСР

-----  
 Комментарий к заключению: Все выявленные замечанию будут устранены во время текущих ремонтов к 2025 году

к Акту обследования ОСИ к паспорту доступности ОСИ N 7 от «13» 06 2019 г.

## I. Результаты обследования:

## 2. Входа (входов) в здание

Тобольский индустриальный институт (филиал)  
 федерального государственного бюджетного образовательного учреждения  
 высшего образования «Тюменский индустриальный университет»  
 626158, Тюменская обл., г. Тобольск, ул. Зона Вузов, № 5.

## Наименование объекта, адрес

N п/п	Наименование функционально- планировочного элемента	Наличие элемента			Выявленные нарушения и замечания		Работы по адаптации объектов	
		есть/ нет	N на плане	N фот о	Содержание	Значимо для инвалида (категория)	Содержание	Виды работ
2.1	Лестница (наружная)	есть		9 10	- отсутствуют тактильные указатели перед открытой лестницей	С	- перед открытой лестницей за 0,8-0,9 м нанести предупредител ьную тактильную полосу шириной 0,3 - 0,5 м.	ТР, ТСР
2.2	Пандус (наружный)	есть		12 13	- отсутствует противоскольз ящее покрытие	К, О	- установить противоскольз ящее покрытие	КР, ТСР
2.3	Входная площадка (перед дверью)	есть		14	- отсутствует обозначение зоны безопасности при открывании двери  - отсутствует противоскольз ящее покрытие	С, К, О, Г	- нанести тактильно контрастный указатель «зона безопасности при открывании двери» - установить противоскольз ящее покрытие	Орг, ТР
2.4	Дверь (входная)	есть		9 11	- высота порогов превышает	К	- установить приставные пандусы	-



					0.014м			
2.5	Тамбур	есть		15	Замечаний не выявлено	-	-	-

II. Заключение по зоне:

Наименование структурно-функциональной зоны	Состояние доступности <*> (к пункту 3.4 Акта обследования ОСИ)	Приложение		Рекомендации по адаптации (вид работы) <***> к пункту 4.1 Акта обследования ОСИ
		№ на плане	№ фото	
Вход (выход) в здание	ДЧ-И (О,Г, К) ДУ (С)		9-15	Организационные мероприятия, текущий ремонт, технические средства реабилитации

Комментарий к заключению: Все выявленные замечанию будут устранены во время текущих ремонтов к 2025 году

к Акту обследования ОСИ к паспорту доступности ОСИ N 7 от «13» 06 2019г.

## I. Результаты обследования:

3. Пути (путей) движения внутри здания  
(в т.ч. путей эвакуации)

Тобольский индустриальный институт (филиал)  
федерального государственного бюджетного образовательного учреждения  
высшего образования «Тюменский индустриальный университет»  
626158, Тюменская обл., г. Тобольск, ул. Зона Вузов, № 5.

---

Наименование объекта, адрес

	Наименование функционально-планировочного элемента	Наличие элемента			Выявленные Нарушения и замечания		Работы по адаптации объектов	
		есть/нет	N на плане	N фото	Содержание	Значимо для инвалида (категория)	Содержание	Виды работ
3.1	Коридор (вестибюль)	есть		16 17 18 19	- отсутствуют тактильные указатели на пути следования к зонам целевого назначения. - отсутствует информационное табло (бегущая строка)	С, Г	- нанести тактильные указатели к зонам целевого назначения.  - установить информационное табло (бегущую строку)	Орг, ТР, ТСР
3.2	Лестница (внутри здания)	есть		20	- отсутствует тактильный указатель перед лестницей;	С	- перед открытой лестницей за 0,8-0,9 м нанести предупредительную тактильную полосу шириной 0,3 - 0,5 м.	Орг, ТР, ТСР
3.3	Пандус (внутри здания)	нет	-	-	-	-	-	-
3.4	Подъёмник	нет	-	-	-	-	-	-

3.5	Дверь	есть		17	- ручки дверей не выделены контрастным цветом - высота порогов превышает 0,014м	С, К, О	- выделить ручки дверей контрастным цветом  - установить приставные пандусы	Орг, ТСП
3.6	Пути эвакуации (в т.ч. зоны безопасности)	есть		21 22	- отсутствие системы визуальной сигнализации об опасности для слабовидящих, незрячих и слабослышащих - высота порогов превышает 0,014м	Г, С	- установить средства сигнализации об опасности на путях движения (тактильные таблички, световые маяки); - установить приставные пандусы	Орг, ТСП

II. Заключение по зоне:

Наименование структурно-функциональной зоны	Состояние доступности <*> (к пункту 3.4 Акта обследования ОСИ)	Приложение		Рекомендации по адаптации (вид работы) <***> к пункту 4.1 Акта обследования ОСИ
		№ на плане	№ фото	
Пути движения внутри здания	ДЧ-И (Г, О) ДУ (К, С)		16-22	Организационные мероприятия, текущий ремонт, капитальный ремонт, технические средства реабилитации

Комментарий к заключению: Все выявленные замечанию будут устранены во время текущих ремонтов к 2025 году

к Акту обследования ОСИ к паспорту доступности ОСИ N 7 от «13» 06 2019г.

I. Результаты обследования:  
 4. Зоны целевого назначения здания  
 (целевого посещения объекта)

Тобольский индустриальный институт (филиал)  
 федерального государственного бюджетного образовательного учреждения  
 высшего образования «Тюменский индустриальный университет»  
 626158, Тюменская обл., г. Тобольск, ул. Зона Вузов, № 5.

Наименование объекта, адрес

N п/п	Наименование функционально-планировочного элемента	Наличие элемента			Выявленные нарушения и замечания		Работы по адаптации объектов	
		есть/нет	N на плане	N фото	Содержание	Значимо для инвалида (категории)	Содержание	Виды работ
4.1	Кабинетная форма обслуживания (библиотека)	есть		23 24	- не везде имеются расположенные информирующие обозначения помещений (информационные таблички, пиктограммы).  - не все нормативные дверные ручки  - высота порогов превышает 0,014м	С	- информирующие обозначения помещений (информационные таблички, пиктограммы) разместить единообразно рядом с дверью, со стороны дверной ручки, на высоте 1,20 до 1,60 м.  - заменить дверные ручки и / или окрасить в контрастный цвет; - установить приставные пандусы	Орг, ТР, ТСР

4.2	Зальная форма обслуживания (актовый зал)	есть		25 26 27	- отсутствуют информационные таблички, дублированные шрифтом Брайля	К, С	- установить информационные таблички, дублированные шрифтом Брайля	Орг, ТР, ТСР
4.3.	Прилавочная форма обслуживания	нет	-	-	-	-	-	-
4.4.	Форма обслуживания с перемещением по маршруту	нет	-	-	-	-	-	-
4.5.	Кабина индивидуального обслуживания	нет	-	-	-	-	-	-

II. Заключение по зоне:

Наименование структурно-функциональной зоны	Состояние доступности <*> (к пункту 3.4 Акта обследования ОСИ)	Приложение		Рекомендации по адаптации (вид работы) <***> к пункту 4.1 Акта обследования ОСИ
		№ на плане	№ фото	
Зона целевого назначения	ДЧ-И (К, О,) ДУ (Г, С)		23-27	Организационные мероприятия, текущий ремонт, технические средства реабилитации

Комментарий к заключению: Все выявленные замечанию будут устранены во время текущих ремонтов к 2025 году

к Акту обследования ОСИ к паспорту доступности ОСИ N 7 от «13» 06 2019г.

I. Результаты обследования:

5. Санитарно-гигиенических помещений

Тобольский индустриальный институт (филиал)  
федерального государственного бюджетного образовательного учреждения высшего  
образования «Тюменский индустриальный университет»  
626158, Тюменская обл., г. Тобольск, ул. Зона Вузов, № 5.

Наименование объекта, адрес

N п/п	Наименование функционально- планировочного элемента	Наличие элемента			Выявленные нарушения и замечания		Работы по адаптации объектов	
		есть/ нет	N на плане	N фото	Содержание	Значимо для инвалида (категория)	Содержание	Виды работ
5.1	Туалетная комната	есть		28 29 30	- отсутствуют крючки для одежды и костылей	все	- установить крючки для одежды и костылей	-

II. Заключение по зоне:

Наименование структурно- функциональной зоны	Состояние доступности <*> (к пункту 3.4 Акта обследования ОСИ)	Приложение		Рекомендации по адаптации (вид работы) <***> к пункту 4.1 Акта обследования ОСИ
		N на плане	N фото	
Санитарно-гигиенические помещения	ДП (Г, К, О, С)		28-30	Установить крючки для одежды и костылей

Комментарий к заключению: Все выявленные замечанию будут устранены во время текущих ремонтов к 2025 году

к Акту обследования ОСИ к паспорту доступности ОСИ N 7 от «13» 06 2019 г.

## I. Результаты обследования:

## 6. Системы информации на объекте

Тобольский индустриальный институт (филиал)  
 федерального государственного бюджетного образовательного учреждения высшего  
 образования «Тюменский индустриальный университет»  
 626158, Тюменская обл., г. Тобольск, ул. Зона Вузов, № 5.

Наименование объекта, адрес

N п/п	Наименование функционально-планировочного элемента	Наличие элемента			Выявленные нарушения и замечания		Работы по адаптации объектов	
		есть/нет	N на плане	N фото	Содержание	Значимо для инвалида категория	Содержание	Виды работ
6.1	Визуальные средства	есть		31 32 33	- Отсутствует визуальная система средств информации и сигнализации об опасности для слабослышащих и слабовидящих - отсутствует информационное электронное табло (бегущая строка) (уличная и в помещении)	все	-Разместить информационные знаки и пиктограммы (вход/выход, кабинеты, пути движения);  - установить информационное табло	ОРГ, ТСР, ТР
6.2	Акустические средства	есть		34 35 36	- не везде присутствуют звуковые маяки	Г	- установить звуковые маяки	ОРГ, ТСР, ТР
6.3	Тактильные средства	нет		37	- информационные таблички не дублируются рельефным шрифтом либо шрифтом	все	- предусмотреть информационные таблички и пиктограммы с дублированием информации рельефным	ОРГ, ТСР, ТР

				Брайля;  -отсутствуют напольные тактильные направляющие к зонам целевого назначения.	шрифтом либо шрифтом Брайля;  -разместить напольные тактильные направляющие к зонам целевого назначения.
--	--	--	--	--	--

II. Заключение по зоне:

Наименование структурно-функциональной зоны	Состояние доступности <*> (к пункту 3.4 Акта обследования ОСИ)	Приложение		Рекомендации по адаптации (вид работы) <***> к пункту 4.1 Акта обследования ОСИ
		№ на плане	№ фото	
Системы информации на объекте	ДЧ-И (К, О) ДУ (С, Г)		31-37	Организационные мероприятия, технические средства реабилитации, текущий ремонт

Комментарий к заключению: Все выявленные замечанию будут устранены во время текущих ремонтов к 2025 году



Фотография №1.



Фотография №2.



Фотография №3.



Фотография №4.



Фотография №5.



Фотография №6.



Фотография №7.



Фотография №8.



Фотография №9.



Фотография №10.



Фотография №11.



Фотография №12.



Фотография №13.



Фотография №14.



Фотография №15.



Фотография №16.



Фотография №17.



Фотография №18.



Фотография №19.



Фотография №20.



Фотография №21.



Фотография №22.



Фотография №23.



Фотография №24.





Фотография №25.




Фотография №26.



Фотография №27.



Фотография №28.



Фотография №29.



Фотография №30.



Фотография №31.




Фотография №32.



Фотография №33.



Фотография №34.



Фотография №35.



Фотография №36.



Фотография №37.

